

Communes rattachées au collège

Aillant-sur-Tholon	Poilly-sur-Tholon
Branches	Saint-Aubin-Château-Neuf
Champvallon	Saint-Martin-sur-Ocre
Chassy	Saint-Maurice-le-Vieil
Fleury-la-Vallée	Saint-Maurice-Thizouaille
Guerchy	Senan
La Ferté-Loupière	Sommecaise
Laduz	Villemer
Les Ormes	Villiers-sur-Tholon
Neully	Volgré



Localisation

En limite de l'aire périurbaine d'Auxerre, la commune d'Aillant-sur-Tholon compte actuellement 1 400 habitants, une population stable depuis 1999.

Sur la totalité des communes du secteur vivent 9 900 habitants, soit 1 000 habitants de plus qu'en 1999, essentiellement du fait d'une démographie favorable dans les communes les plus proches de l'axe autoroutier (A6).

Chiffres clés collège

Nombre d'élèves 2008 : **438** 17 divisions (26 élèves/division)

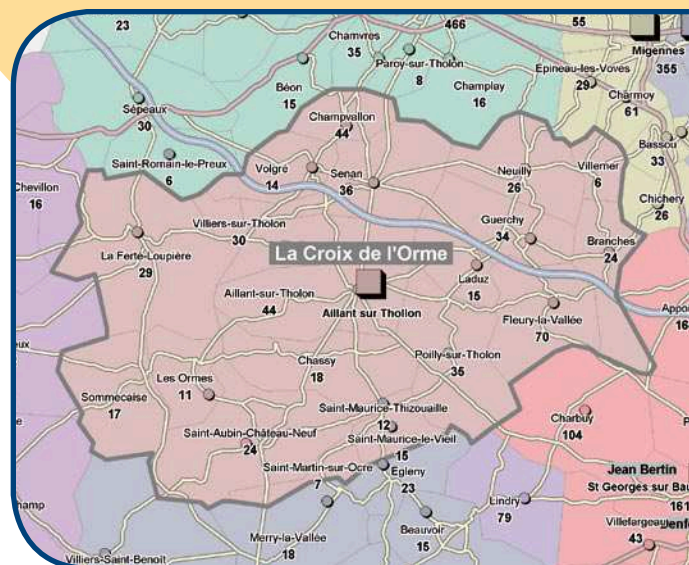
Évolution 2003-2008 : **456 → 438** soit - 18 élèves

Capacité d'accueil : **500**

Effectifs prévus du collège

Projections à 5 ans (2013) : **480 élèves**

Tendances à 10 ans (2018) : **510 élèves**



Secteur de recrutement actuel

Scénarii

1 → Rattachement de la commune de La-Ferté-Loupière à Charny.

Effectifs prévus	2013	2018
Sans modification	480	510
Avec modification	535	480

→ Les effectifs du collège sont maintenus sous la barre des 500 élèves.

→ 10 élèves de La-Ferté-Loupière fréquentent déjà le collège de Charny en 2008.

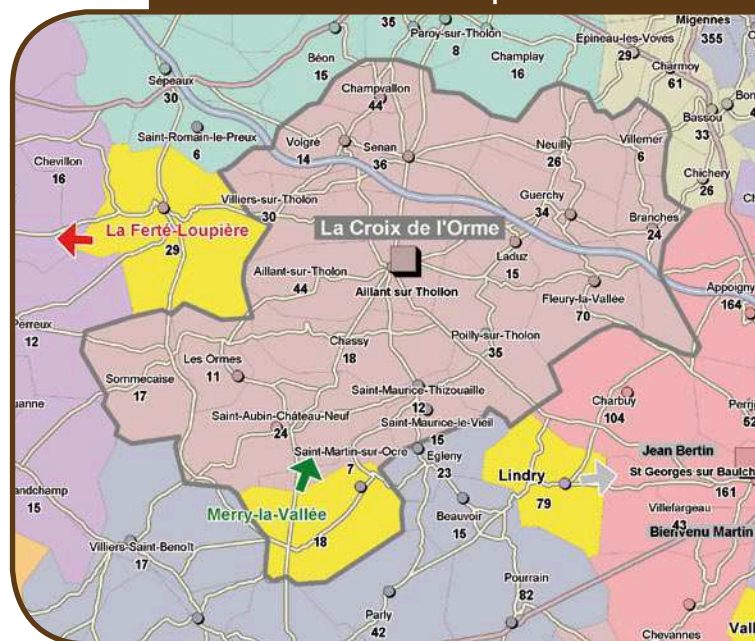
→ Le service de transport n'est pas affecté dans la mesure où un service dessert déjà le collège de Charny ; un service qui doit toutefois être dimensionné pour 30 / 40 élèves au lieu de 10 actuellement.

2 → Rattachement à Aillant-sur-Tholon de la commune de Merry-la-Vallée initialement sur Toucy.

Effectifs prévus	2013	2018
Sans modification	480	510
Avec modification	445	485

→ En combinant les scénarii 1 et 2, les effectifs du collège d'Aillant-sur-Tholon s'établissent autour de 480 élèves.

Secteur de recrutement prévisionnel



Conclusion

La capacité d'accueil du collège doit être maintenue à 500 élèves quel que soit le scénario choisi.

Communes rattachées au collège

Charny	Malicorne
Chambeugle	Marchais-Béton
Chêne-Arnoult	Perreux
Chevillon	Prunoy
Dicy	Saint-Denis-sur-Ouanne
Fontenouilles	Saint-Martin-sur-Ouanne
Grandchamp	Villefranche-Saint-Phal



Localisation

Située dans un espace à dominante rurale en limite de la Puisaye, la commune de Charny compte actuellement 1 700 habitants, une population stable depuis 1999.

Sur la totalité des communes du secteur de recrutement du collège vivent 5 100 habitants, une population qui est restée également stable.

Chiffres clés collège

Nombre d'élèves 2008 :	228
	10 divisions (23 élèves/division)
Évolution 2003-2008 :	230 → 228 soit - 2 élèves
Capacité d'accueil :	350

Effectifs prévus du collège

Projections à 5 ans (2013) :	230 élèves
Tendances à 10 ans (2018) :	200 élèves

Scénario

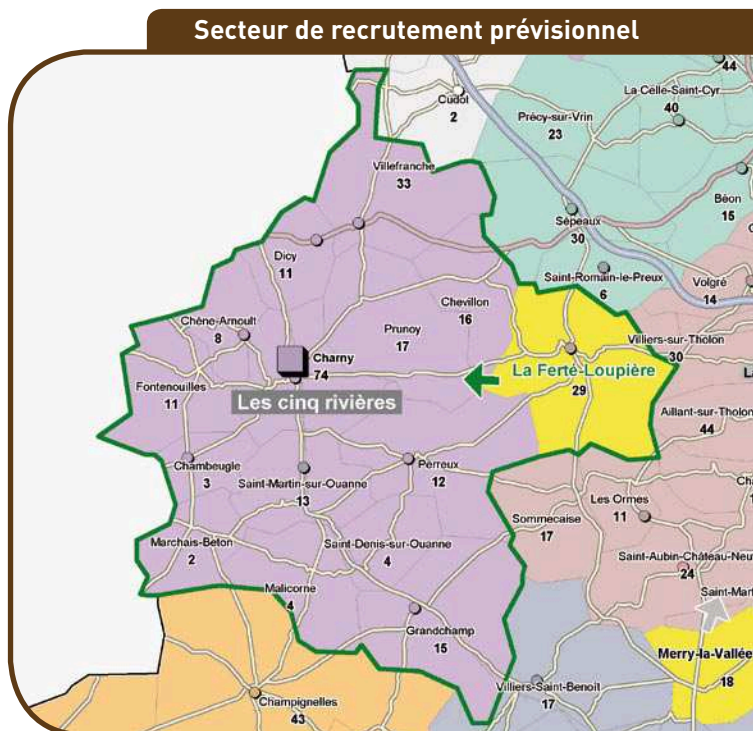
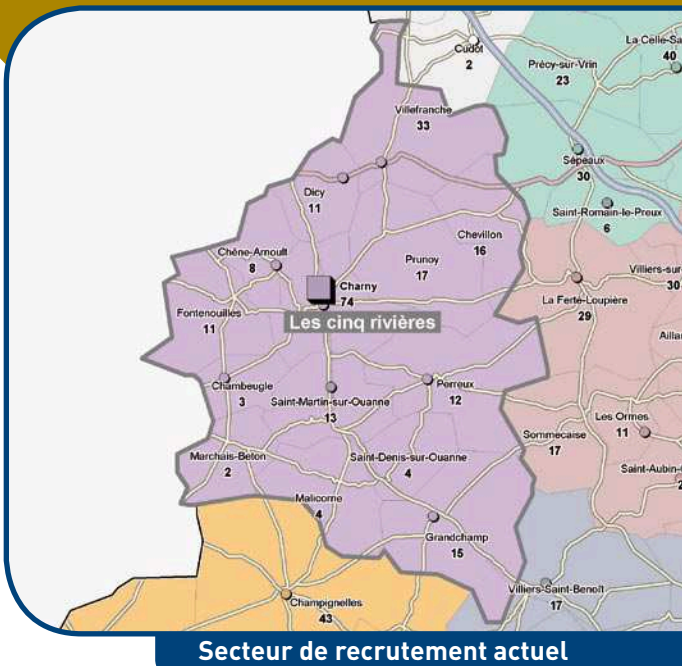
→ Rattachement de la commune de La-Ferté-Loupière.

Effectifs prévus	2013	2018
Sans modification	230	200
Avec modification	270	230

- Les effectifs du collège sont renforcés de façon modérée.
- 10 élèves de la Ferté Loupière fréquentent déjà le collège de Charny en 2008.
- Le service de transport n'est pas affecté dans la mesure où un service dessert déjà le collège de Charny; un service qui doit toutefois être dimensionné pour 30 / 40 élèves au lieu de 10 actuellement.

Conclusion

La capacité d'accueil du collège doit être maintenue à 350 élèves.



Communes rattachées au collège

Courson-les-Carières	Lain
Andryes	Lichères-sur-Yonne
Charentenay	Lucy-sur-Yonne
Châtel-Censoir	Mailly-le-Château
Coulangeron	Merry-Sec
Coulanges-sur-Yonne	Merry-sur-Yonne
Crain	Migé
Druyes-les-Belles-Fontaines	Molesmes
Escamps	Mouffy
Festigny	Ouanne
Fontenailles	Sementron
Fontenay-sous-Fouronnes	Taingy
Fouronnes	Val-de-Mercy



Localisation

À 25 km au sud ouest d'Auxerre, Courson-les-Carières compte actuellement 853 habitants. Depuis 1999, la population a augmenté de 65 habitants.

Sur la totalité des communes du secteur de recrutement du collège vivent 8 458 habitants.

Une démographie favorable depuis 1999 avec près de 400 habitants supplémentaires sur l'ensemble du secteur.

Chiffres clés collège

Nombre d'élèves 2008 : **343** 14 divisions (25 élèves/division)

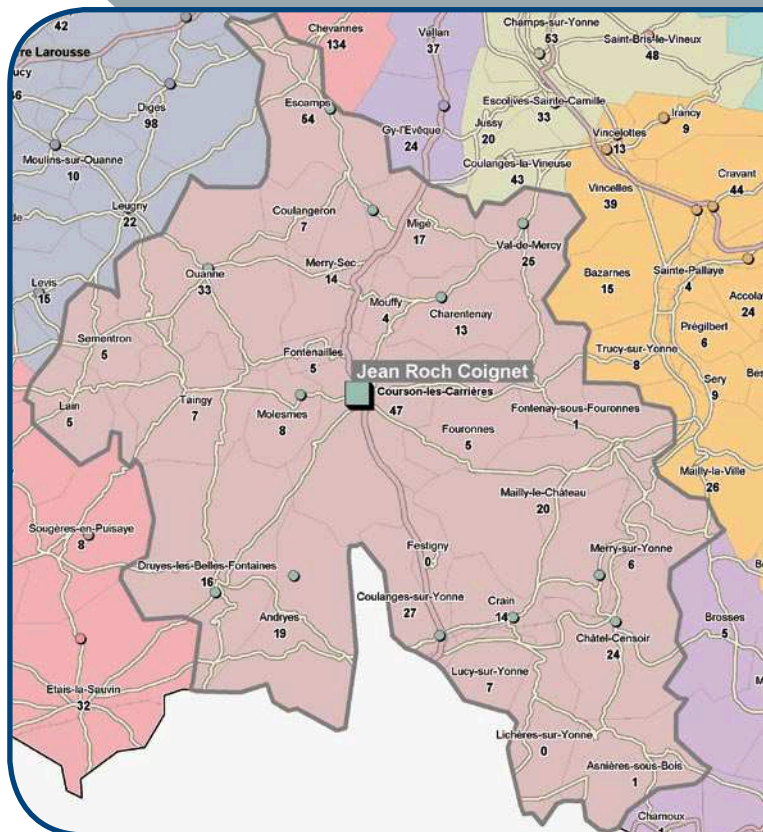
Évolution 2003-2008 : **318 → 343** soit + 25 élèves

Capacité d'accueil : **350**

Effectifs prévus du collège

Projections à 5 ans (2013) : **375 élèves**

Tendances à 10 ans (2018) : **415 élèves**



Secteur de recrutement maintenu

Conclusion

Suite à une stabilisation passagère, les effectifs du collège de Courson-les-Carières devraient augmenter de façon régulière et dépasser les 350 élèves d'ici à 5 ans.

Si à plus long terme les tendances se confirment (415 élèves en 2018), une adaptation de la capacité d'accueil de l'établissement pourrait être à envisager après 2013.

La capacité d'accueil du collège doit être portée à 400 élèves avec maintien du secteur de recrutement.

Communes rattachées au collège

Bléneau

Champcevrains
 Champignelles
 Rogny-les-Sept-Ecluses

Saint-Privé
 Tannerre-en-Puisaye
 Villeneuve-les-Genêts



Localisation

Dans un espace à dominante rurale au cœur de la Puisaye, la commune de Bléneau compte actuellement près de 1 500 habitants, une population stable depuis 1999.

Sur la totalité des communes du secteur de recrutement du collège vivent 4 700 habitants, une population qui est restée également stable.

Chiffres clés collège

Nombre d'élèves 2008 : **163** 8 divisions (21 élèves/division)

Évolution 2003-2008 : **179** → **163** soit - **16** élèves

Capacité d'accueil : **240**

Effectifs prévus du collège

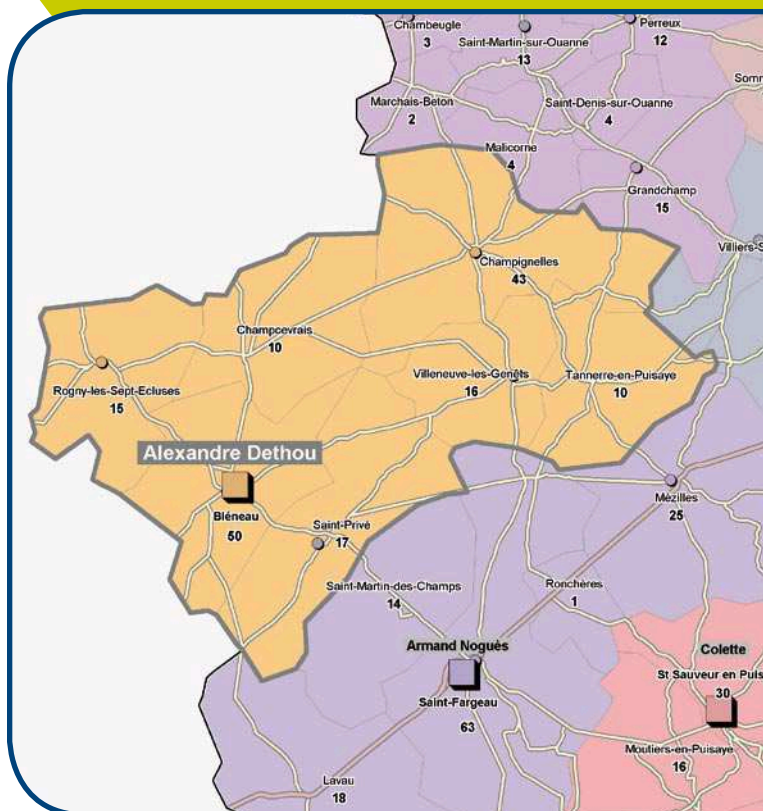
Projections à 5 ans (2013) : **170 élèves**

Tendances à 10 ans (2018) : **165 élèves**

- Des effectifs qui devraient rester stables ces prochaines années.
- Un collège de petite taille mais qui constitue un réseau avec les collèges de Saint-Fargeau et Saint-Sauveur-en-Puisaye.
- Les possibilités pour renforcer les effectifs par l'apport de nouvelles communes sont limitées du fait de l'éloignement du collège par rapport aux espaces plus peuplés.

Conclusion

La capacité d'accueil du collège doit être maintenue à 240 élèves sans changement du secteur de recrutement.



Secteur de recrutement maintenu

Communes rattachées au collège

Saint-Fargeau	Ronchères
Lavau	Saint-Martin-des-Champs
Mézilles	



Localisation

Avec près de 1 700 habitants actuellement, la commune de Saint-Fargeau a connu une démographie en baisse depuis 1999.

Sur la totalité des communes du secteur de recrutement du collège, la population a également légèrement baissé pour s'établir à un peu plus de 3 100 habitants actuellement.

Chiffres clés collège

Nombre d'élèves 2008 : **119** 6 divisions (20 élèves/division)

Évolution 2003-2008 : **138 → 119** soit - 19 élèves

Capacité d'accueil : **240**

Avec 119 élèves en 2008, le collège de Saint-Fargeau est le moins peuplé du département, avec des effectifs en légère baisse ces dernières années.

Effectifs prévus du collège

Projections à 5 ans (2013) : **120 élèves**

Tendances à 10 ans (2018) : **135 élèves**

→ Des effectifs qui devraient rester stables autour de 120/130 élèves.

→ Un collège de petite taille mais qui constitue un réseau avec les collèges de Bléneau et de Saint-Sauveur-en-Puisaye.

Scénario

→ Rattachement de la commune de Fontaines (actuellement sur Toucy).

Effectifs prévus	2013	2018
-------------------------	-------------	-------------

Sans modification	120	135
-------------------	-----	-----

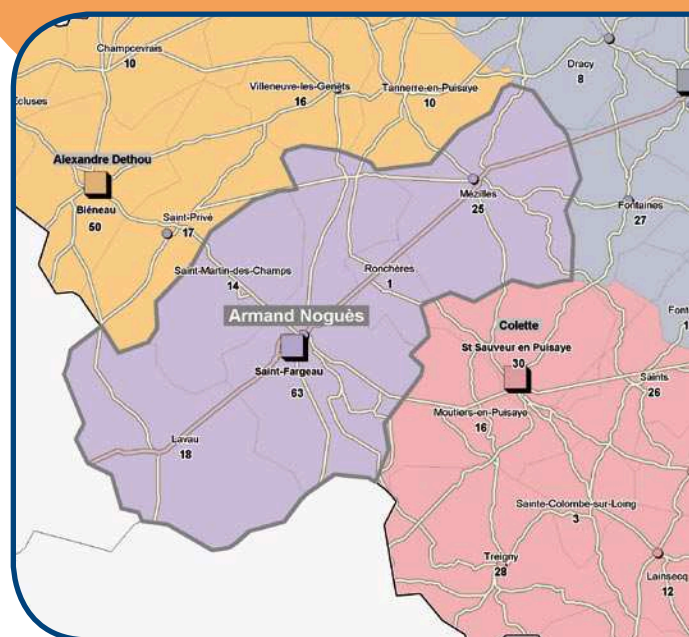
Avec modification	180	185
--------------------------	------------	------------

→ L'apport de la commune de Fontaines a pour ambition de renforcer les effectifs de l'établissement.

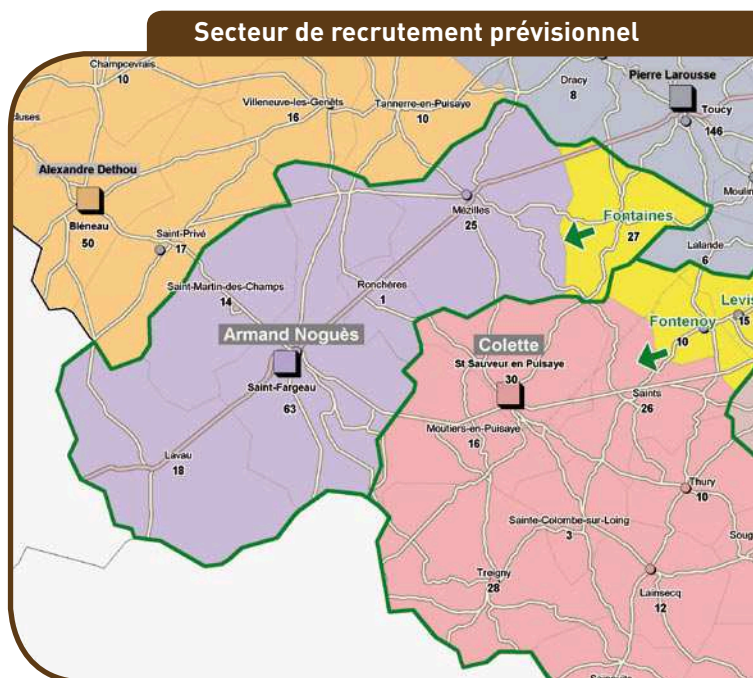
→ Cette option augmente sensiblement le temps de transport des élèves.

Conclusion

La capacité d'accueil du collège doit être maintenue à 240 élèves.



Secteur de recrutement actuel



Secteur de recrutement prévisionnel

Communes rattachées au collège

Saint-Sauveur-en-Puisaye	Sainte-Colombe-sur-Loing
Etai-la-Sauvin	Saints
Lainsecq	Sougères-en-Puisaye
Moutiers	Thury
Sainpuits	Treigny



Localisation

La commune de Saint-Sauveur-en-Puisaye compte actuellement près de 1 000 habitants, une population stable depuis 1999.

Le secteur du collège compte un peu plus de 5 000 habitants actuellement, une population qui a légèrement augmenté depuis 1999.

Chiffres clés collège

Nombre d'élèves 2008 : **152** 8 divisions (19 élèves/division)

Évolution 2003-2008 : **191 → 152** soit **- 39** élèves

Capacité d'accueil : **350**

Le collège a connu une baisse continue de ses effectifs qui est non négligeable compte tenu du nombre initial d'élèves scolarisés.

Effectifs prévus du collège

Projections à 5 ans (2013) : **180 élèves**

Tendances à 10 ans (2018) : **185 élèves**

→ Des effectifs qui devraient légèrement remonter pour revenir autour de 180-185 élèves.

Scénario

→ Rattachement des communes de Levis et Fontenoy actuellement sur le collège de Toucy.

Effectifs prévus	2013	2018
Sans modification	180	185
Avec modification	195	195

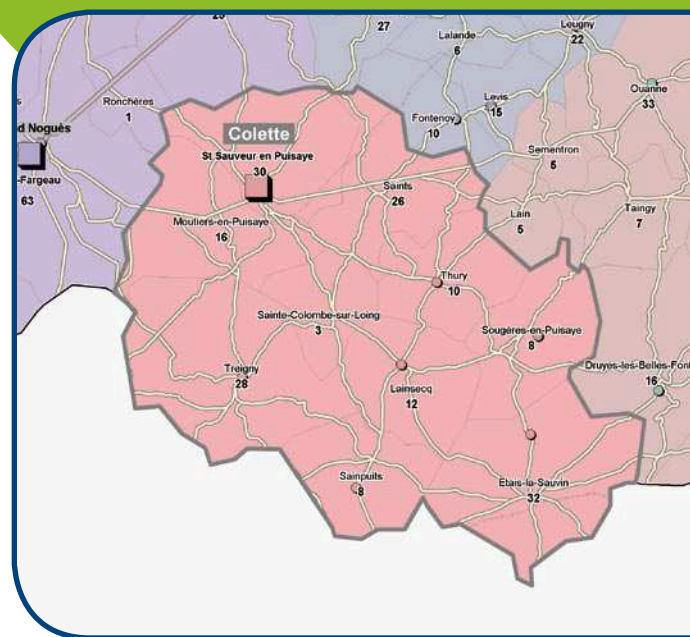
→ Les communes sont à équidistance entre Saint-Sauveur et Toucy et peuvent être rattachées au circuit de transport n° 135.

→ Du fait du contexte géographique, seules des communes du secteur de Toucy peuvent venir renforcer les effectifs des trois collèges de la Puisaye (Bléneau / Saint-Fargeau / Saint-Sauveur-en-Puisaye).

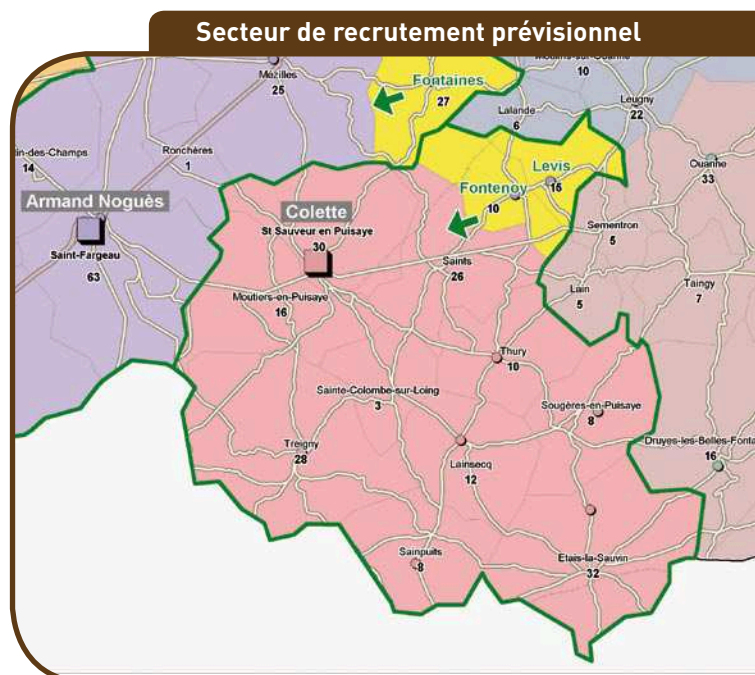
→ Des modifications de secteurs qui restent cependant difficiles à réaliser du fait des distances à parcourir et qui n'offrent qu'une hausse modérée des effectifs.

Conclusion

La capacité d'accueil du collège doit être maintenue à 350 élèves.



Secteur de recrutement actuel



Secteur de recrutement prévisionnel

Communes rattachées au collège

Toucy	Leugny
Beauvoir	Levis
Diges	Merry-la-Vallée
Dracy	Moulins-sur-Ouanne
Egleny	Parly
Fontaines	Pourrain
Fontenoy	Villiers-Saint-Benoît
Lalande	



Localisation

La commune de Toucy compte actuellement près de 2 700 habitants et se situe en limite de l'aire périurbaine d'Auxerre.

La population est en légère augmentation depuis 1999.

Chiffres clés collège

Nombre d'élèves 2008 :	587 (Dont 50 SEGPA)
	21 divisions (26 élèves/division)
Évolution 2003-2008 :	524 → 587 soit + 63 élèves
Capacité d'accueil :	610

Les effectifs sont en hausse régulière depuis 2003.

Effectifs prévus du collège

Projections à 5 ans (2013) :	620 élèves (Dont 50 SEGPA)
Tendances à 10 ans (2018) :	565 élèves (Dont 50 SEGPA)

→ Des effectifs qui devraient continuer d'augmenter pour atteindre un maximum en 2013. À plus long terme, le nombre d'élèves devrait se stabiliser autour de 560 élèves.

Scénarii

1 → Rattachement de Merry-la-Vallée au collège d'Aillant-sur-Tholon.

Effectifs prévus	2013	2018
Sans modification	620	565
Avec modification	610	560

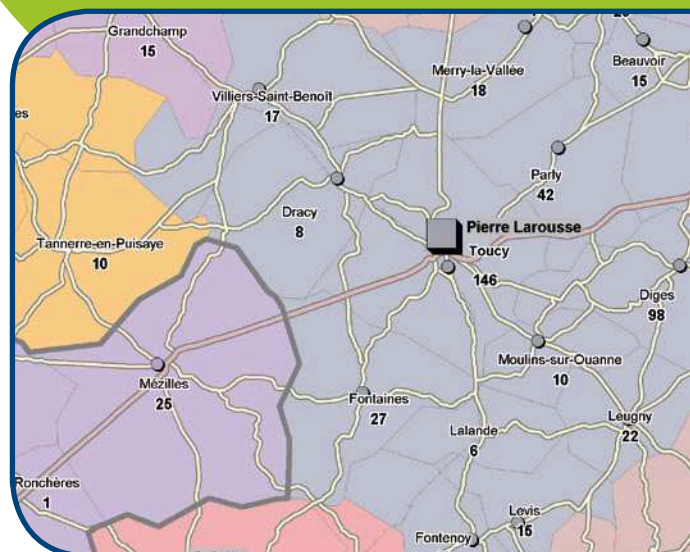
→ Regroupement de communes en Regroupement Pédagogique Intercommunal sur un même collège mais faible impact sur les effectifs du collège de Toucy.

→ Cette option augmente légèrement la distance de transport pour les élèves mais ils peuvent être accueillis sur un circuit de transport existant.

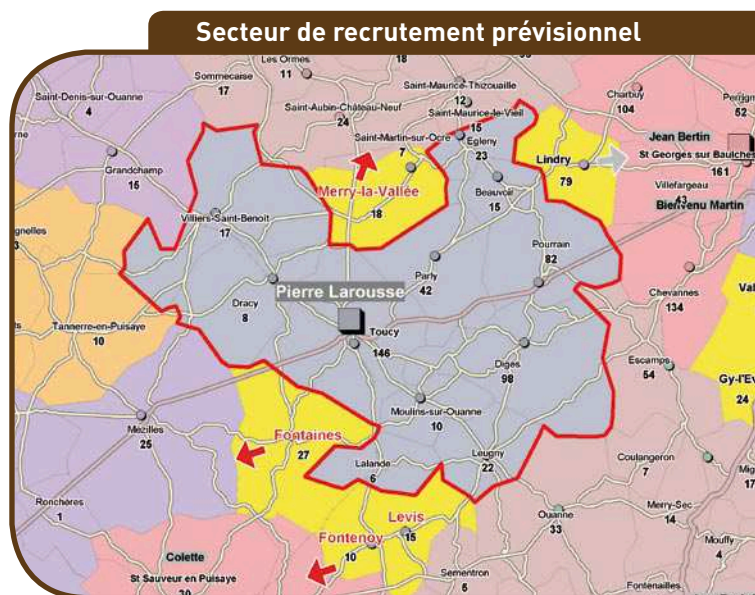
2 → Rattachement de la commune de Fontaines au collège de Saint-Fargeau et rattachement des communes de Levis et de Fontenoy au collège de Saint-Sauveur-en-Puisaye.

Effectifs prévus	2013	2018
Sans modification	620	565
Avec modification	580	530

→ Dans l'ensemble, les modifications de secteur étudiées affaiblissent les effectifs de Toucy sans atteindre l'ambition de renforcer ceux des deux autres collèges.



Secteur de recrutement actuel



Secteur de recrutement prévisionnel

Conclusion

La capacité d'accueil du collège doit être maintenue à 600 élèves.