

## Communes rattachées au collège

Ancy-le-Franc	Lézinnès
Aisy-sur-Armançon	Nuits
Ancy-le-Libre	Pacy-sur-Armançon
Argentenay	Perrigny-sur-Armançon
Argenteuil-sur-Armançon	Pimelles
Chassignelles	Ravières
Cruzy-le-Châtel	Sambourg
Cry	Sennevoy-le-Bas
Fulvy	Sennevoy-le-Haut
Gigny	Stigny
Gland	Villiers-les-Hauts
July	Vireaux



## Localisation

Collège le plus à l'est du département, proche du département de la Côte-d'Or, à 53 km à l'est d'Auxerre.  
La commune d'Ancy-le-Franc compte actuellement 1 089 habitants, une population stable depuis 1999.

Sur la totalité des communes du secteur de recrutement du collège vivent 6 200 habitants, soit une centaine d'habitants de moins depuis 1999.

## Chiffres clés collège

Nombre d'élèves 2008 : **238**  
10 divisions (24 élèves/division)

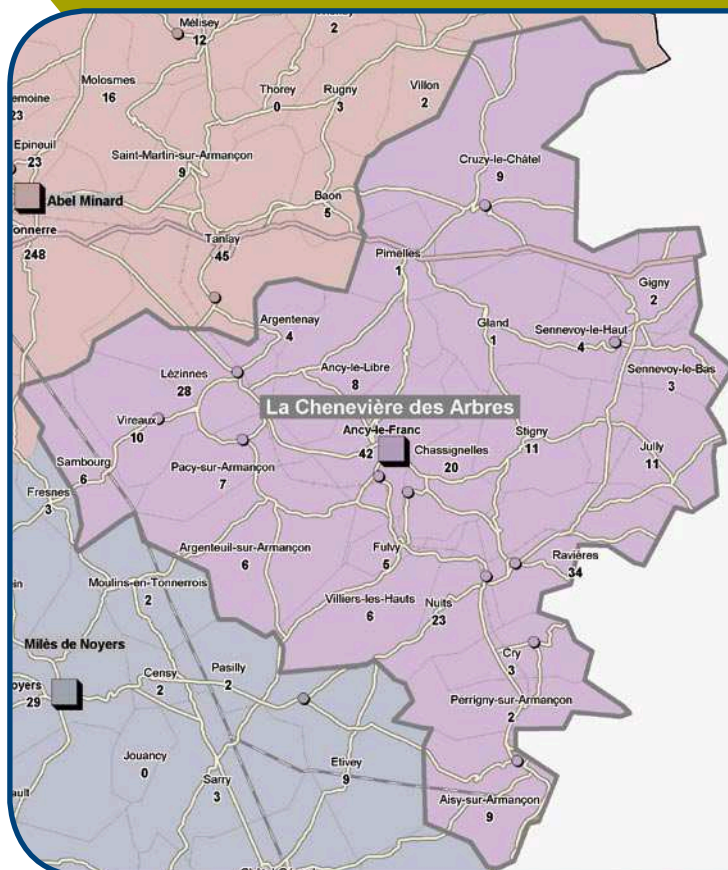
Évolution 2003-2008 : **272 → 238** soit - 34 élèves

Capacité d'accueil : **300**

## Effectifs prévus du collège

Projections à 5 ans (2013) : **250 élèves**

Tendances à 10 ans (2018) : **195/200 élèves**



Secteur de recrutement maintenu

## Conclusion

Le collège devrait connaître une faible hausse du nombre d'élèves dans les cinq prochaines années.

Il est probable cependant que les effectifs baissent de nouveau à plus long terme pour se stabiliser autour de 200 élèves.

La capacité d'accueil du collège doit être maintenue à 300 élèves sans changement du secteur de recrutement.

### Communes rattachées au collège

<b>Chablis</b>	Lichères-près-Aigremont
Aigremont	Lignorelles
Beine	Ligny-le-Châtel
Chemilly-sur-Serein	Maligny
Chichée	Méré
Chitry	Pontigny
Courgis	Préhy
Fleys	Saint-Cyr-les-Colons
Fontenay-près-Chablis	Varennes
La Chapelle-Vaupelteigne	Villy



### Localisation

La commune de Chablis, à 20 km à l'est d'Auxerre, compte actuellement 2 482 habitants.

Une population en légère baisse depuis 1999 avec 114 habitants de moins.

Sur la totalité des communes du secteur de recrutement du collège vivent 8 782 habitants, une population qui est restée relativement stable depuis 1999.

### Chiffres clés collège

Nombre d'élèves 2008 :	<b>373</b> 15 divisions (25 élèves/division)
Évolution 2003-2008 :	<b>429 → 373</b> soit - 56 élèves
Capacité d'accueil :	<b>350</b>

### Effectifs prévus du collège

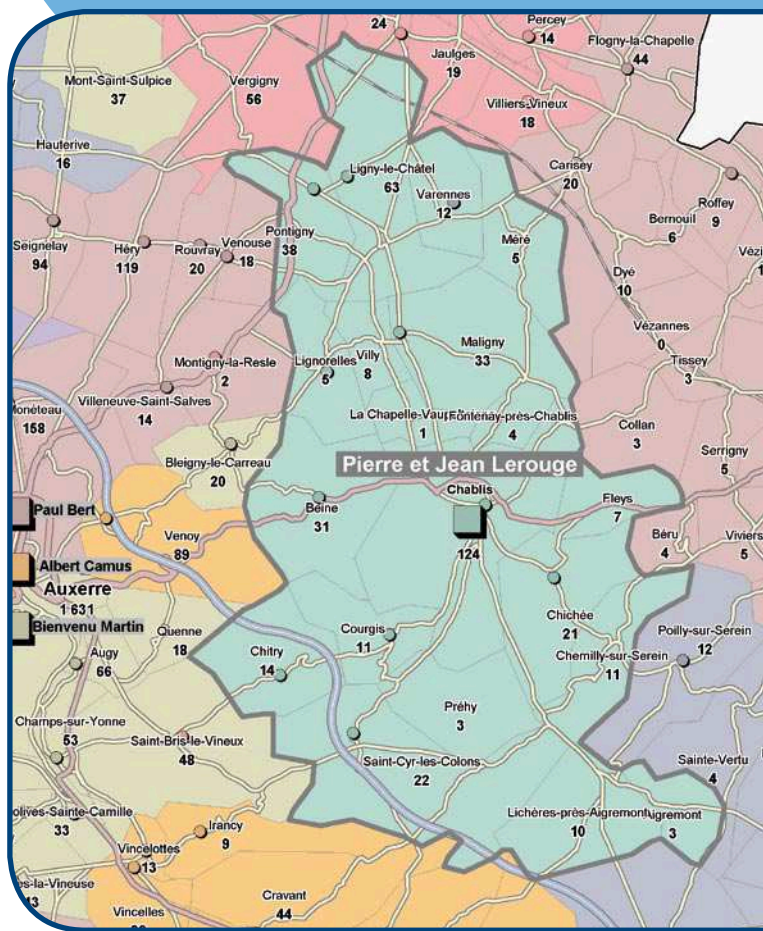
Projections à 5 ans (2013) :	<b>430 élèves</b>
Tendances à 10 ans (2018) :	<b>390 élèves</b>

### Conclusion

On attend une hausse importante des effectifs dans les années à venir avec un pic en 2013 (près de 60 élèves supplémentaires à accueillir).

Par la suite, le nombre d'élèves devrait revenir à des valeurs proches du niveau actuel.

La capacité d'accueil du collège doit être portée à 400 élèves avec maintien du secteur de recrutement.



Secteur de recrutement maintenu

# Saint-Florentin

## Collège Marcel-Aymé

### Communes rattachées au collège

Saint-Florentin	Neuvy-Sautour
Beugnon	Percey
Boeurs-en-Othe	Sormery
Butteaux	Soumaintrain
Chailley	Turny
Chéu	Venizy
Germigny	Vergigny
Jaulges	Villiers-Vineux
Lasson	



### Localisation

À 18 km à l'ouest de l'agglomération de Joigny / Migennes, la commune de Saint-Florentin, 5 076 habitants actuellement, a perdu près de 670 habitants depuis 1999.

Sur la totalité des communes du secteur de recrutement du collège vivent 13 463 habitants, une population en baisse depuis 1999 avec 550 habitants de moins.

### Chiffres clés collège

Nombre d'élèves 2008 :	<b>519</b> 22 divisions (23 élèves/division)
Évolution 2003-2008 :	<b>671 → 519</b> soit - <b>152</b> élèves
Capacité d'accueil :	<b>800</b>

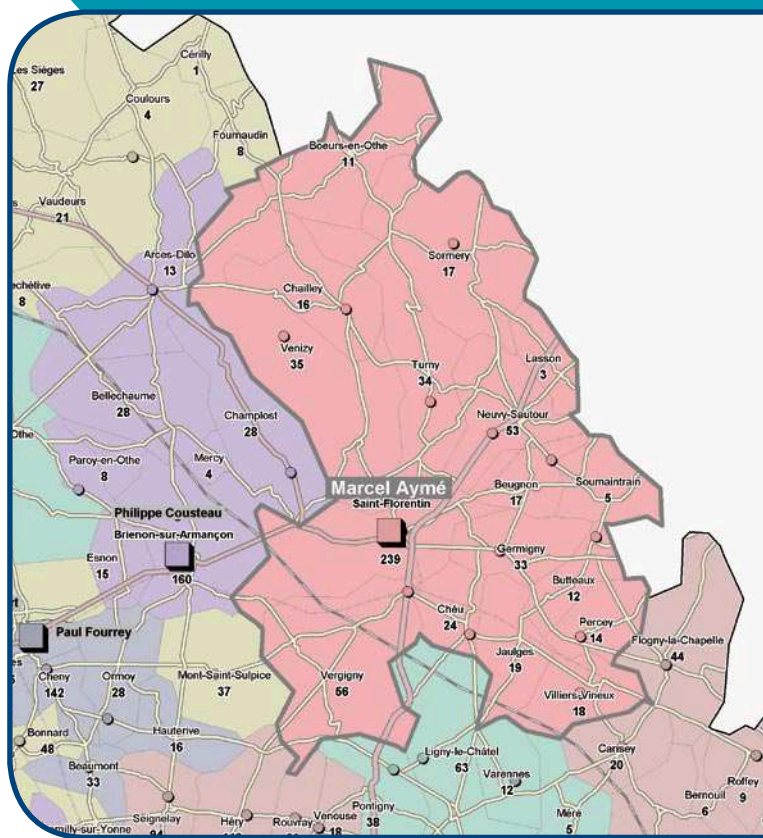
### Effectifs prévus du collège

Projections à 5 ans (2013) :	<b>610 élèves</b>
Tendances à 10 ans (2018) :	<b>570 élèves</b>

### Conclusion

Le collège Marcel-Aymé devrait retrouver une dynamique de hausse des effectifs avec 90 élèves supplémentaires attendus d'ici à 5 ans. Le nombre d'élèves devrait baisser de nouveau pour se stabiliser autour de 560 / 570 à plus long terme.

La capacité d'accueil de Marcel-Aymé doit être ramenée à 600 élèves, sans changement du secteur de recrutement.



Secteur de recrutement maintenu

### Communes rattachées au collège

Tonnerre	Roffey
Arthonnay	Rugny
Baon	Saint-Martin-sur-Armançon
Berrouil	Serrigny
Béru	Tanlay
Carisey	Thorey
Cheney	Tissey
Collan	Tonnerre
Dannemoine	Trichey
Dyé	Tronchoy
Epineuil	Vézannes
Flogny-la-Chapelle	Vézennes
Junay	Villon
Mélisey	Viviers
Molosmes	Yrouerre
Quincerot	



### Localisation

Territoire du Tonnerrois à 35 km à l'est d'Auxerre.

La commune de Tonnerre qui compte actuellement 5 322 habitants, a perdu près de 660 habitants depuis 1999.

Sur la totalité des communes du secteur de recrutement du collège vivent 12 192 habitants, soit 730 habitants de moins depuis 1999.

### Chiffres clés collège

Nombre d'élèves 2008 : **589** (Dont 85 SEGPA)  
22 divisions (23 élèves/division)

Évolution 2003-2008 : **756 → 589** soit - **167** élèves

Capacité d'accueil : **760** (Dont 85 SEGPA)

### Effectifs prévus du collège

Projections à 5 ans (2013) : **515 élèves** (Dont 85 SEGPA)

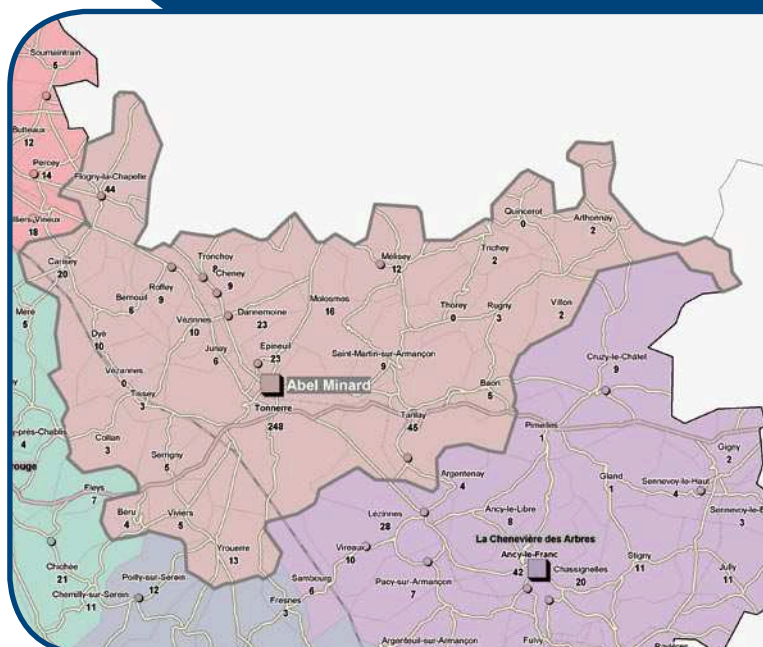
Tendances à 10 ans (2018) : **525 élèves** (Dont 85 SEGPA)

### Conclusion

La baisse du nombre d'élèves scolarisés au collège de Tonnerre devrait se poursuivre mais sur un rythme moins élevé que ce qu'a connu l'établissement par le passé.

Les effectifs devraient se stabiliser autour de 430-440 élèves à partir de 2013 (520-530 en y ajoutant 90 SEGPA).

La capacité d'accueil de ce collège doit être descendue à 600 élèves (y compris SEGPA), sans changement du secteur de recrutement.



Secteur de recrutement maintenu