

Communes rattachées au collège

Avallon (en partie) :

École mat. Les Jardins	Foissy-lès-Vézelay
École mat. Jean de la Fontaine	Fontenay-près-Vézelay
École élém. Les Remparts	Girolles
École élém. Victor-Hugo	Givry
Annay-la-Côte	Lucy-le-Bois
Annéot	Montillot
Asquins	Saint-Père
Athie	Sermizelles
Blannay	Tharoiseau
Brosses	Tharot
Domecy-sur-le-Vault	Thory
Étaule	Vault-de-Lugny
	Vézelay



Localisation

À 50 km au sud d'Auxerre, Avallon compte actuellement 7 483 habitants.

Depuis 1999, la population a baissé de 752 habitants. La ville compte deux collèges.

Sur la totalité des communes du secteur de recrutement du collège vivent 12 500 habitants (population d'Avallon incluse mais partagée sur 2 collèges).

En dehors d'Avallon, la population est restée stable sur les autres communes du secteur.

Chiffres clés collège

Nombre d'élèves 2008 :	425 (Dont 60 SEGPA) 16 divisions (23 élèves/division)
Évolution 2003-2008 :	486 → 425 soit - 61 élèves
Capacité d'accueil :	450

Effectifs prévus du collège

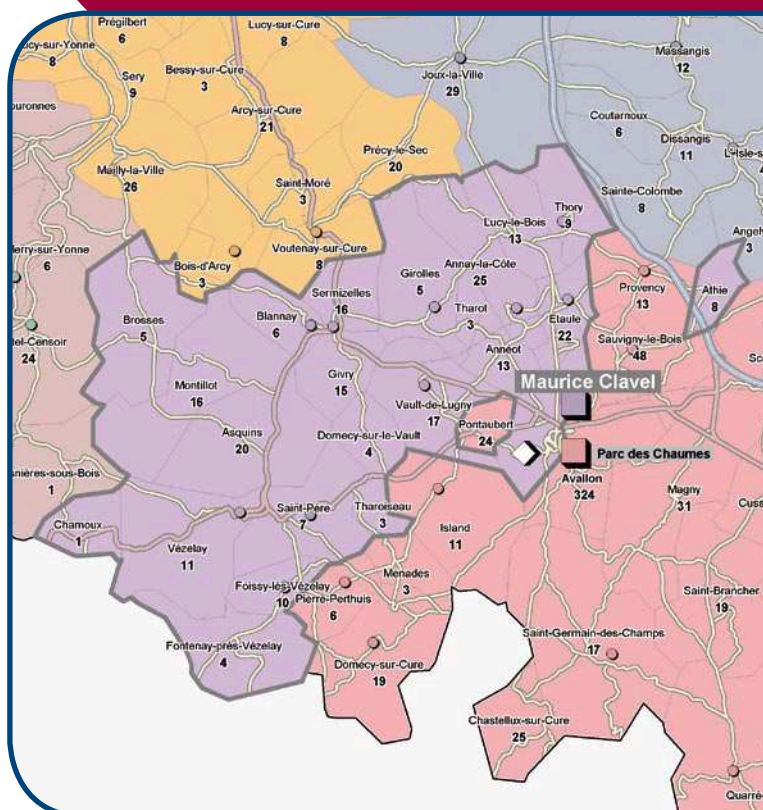
Projections à 5 ans (2013) :	425 élèves (Dont 60 SEGPA)
Tendances à 10 ans (2018) :	430 élèves (Dont 60 SEGPA)

Conclusion

Suite à une légère baisse attendue ces 4 prochaines années, les effectifs devraient remonter à un niveau équivalent à celui observé en 2008.

Ce collège vient d'être réhabilité.

Sa capacité d'accueil doit être maintenue à 450 élèves, sans changement du secteur de recrutement.



Secteur de recrutement maintenu

Communes rattachées au collège

Avallon (en partie) :

École mat. A. Gendre
 École élém. Chaumes
 Beauvilliers
 Bussières
 Chastellux-sur-Cure
 Cisery
 Cussy-les-Forges
 Domecy-sur-Cure
 Guillon
 Island
 Magny
 Menades
 Montréal
 Pierre-Perthuis

Pontaubert
 Provençy
 Quarré-les-Tombes
 St-André-en-Terre-Plaine
 Saint-Brancher
 Sainte-Magnance
 Saint-Germain-des-Champs
 Saint-Léger-Vauban
 Sauvigny-le-Beuréal
 Sauvigny-le-Bois
 Savigny-en-Terre-Plaine
 Sceaux
 Trévilly
 Vignes



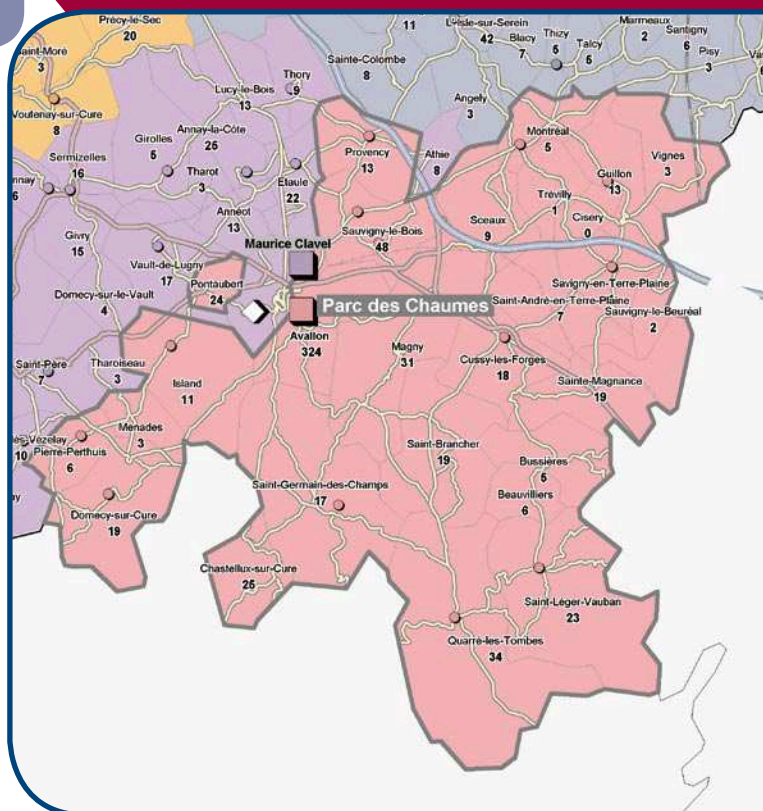
Localisation

À 50 km au sud d'Auxerre, Avallon compte actuellement 7 483 habitants.

Depuis 1999, la population a baissé de 752 habitants. La ville compte deux collèges.

Sur la totalité des communes du secteur de recrutement du collège vivent 14 700 habitants (population d'Avallon incluse mais partagée sur 2 collèges).

En dehors d'Avallon, la population est restée stable sur les autres communes du secteur.



Communes rattachées au collège

Vermenton	Précy-le-Sec
Accolay	Prégilbert
Arcy-sur-Cure	Sacy
Bazarnes	Sainte-Pallaye
Bessy-sur-Cure	Saint-Moré
Bois-d'Arcy	Sery
Cravant	Trucy-sur-Yonne
Irancy	Vincelles
Lucy-sur-Cure	Vincelottes
Mailly-la-Ville	Voutenay-sur-Cure



Localisation

À près de 25 km au sud d'Auxerre, la commune de Vermenton compte actuellement 1 200 habitants, une population stable depuis 1999.

Sur la totalité des communes du secteur de recrutement du collège vivent 7 370 habitants.

Une population en hausse relativement importante depuis 1999 avec près de 470 habitants supplémentaires.

Chiffres clés collège

Nombre d'élèves 2008 : **299** 13 divisions (23 élèves/division)

Évolution 2003-2008 : **290 → 299** soit - 9 élèves

Capacité d'accueil : **300**

Effectifs prévus du collège

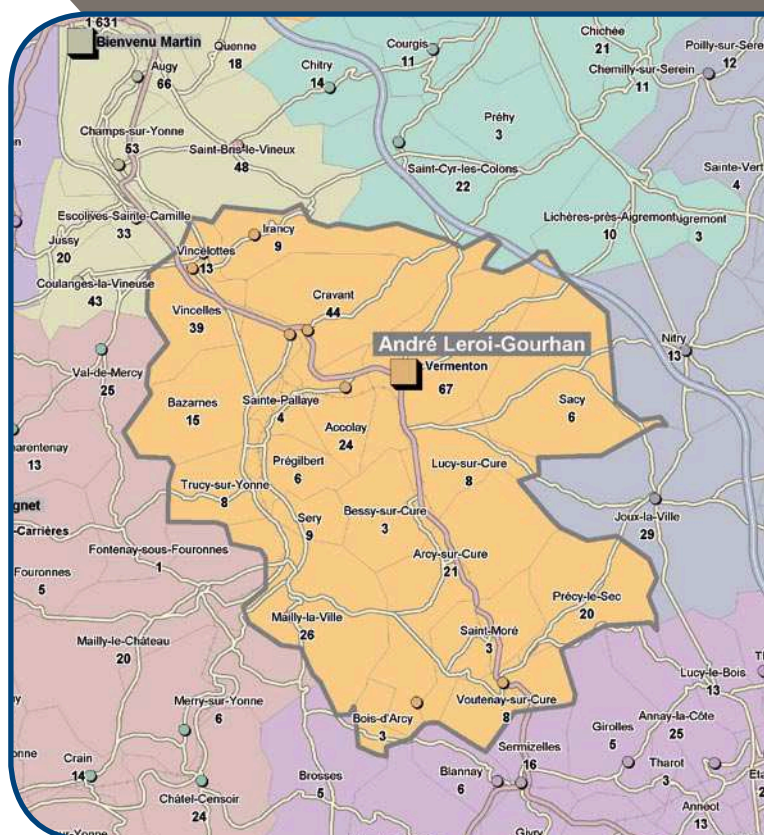
Projections à 5 ans (2013) : **330 élèves**

Tendances à 10 ans (2018) : **290 élèves**

Conclusion

30 élèves supplémentaires sont attendus à l'horizon 2013. Par la suite le nombre d'élèves devrait revenir à des valeurs équivalentes au niveau actuel.

La capacité d'accueil doit être maintenue à 300 élèves sans changement du secteur de recrutement.



Secteur de recrutement maintenu

Communes rattachées au collège

Noyers	Marmeaux
Angely	Massangis
Annay-sur-Serein	Môlay
Annoux	Moulins-en-Tonnerrois
Bierry-les-Belles-Fontaines	Nitry
Blacy	Pasilly
Censy	Pisy
Châtel-Gérard	Poilly-sur-Serein
Coutarnoux	Sainte-Colombe
Dissangis	Sainte-Vertu
Etivey	Santigny
Fresnes	Sarry
Grimault	Talcy
Jouancy	Thizy
Joux-la-Ville	Vassy
L'Isle-sur-Serein	Val-de-Mercy
Lain	



Localisation

Située à 40 km au sud est d'Auxerre, la commune de Noyers compte 733 habitants en 2009.

Sur la totalité des communes du secteur de recrutement du collège vivent 6 830 habitants, soit 160 habitants supplémentaires depuis 1999. La hausse de population concerne essentiellement les communes situées autour du tracé de l'autoroute A6.

Chiffres clés collège

Nombre d'élèves 2008 : **217** 10 divisions (22 élèves/division)

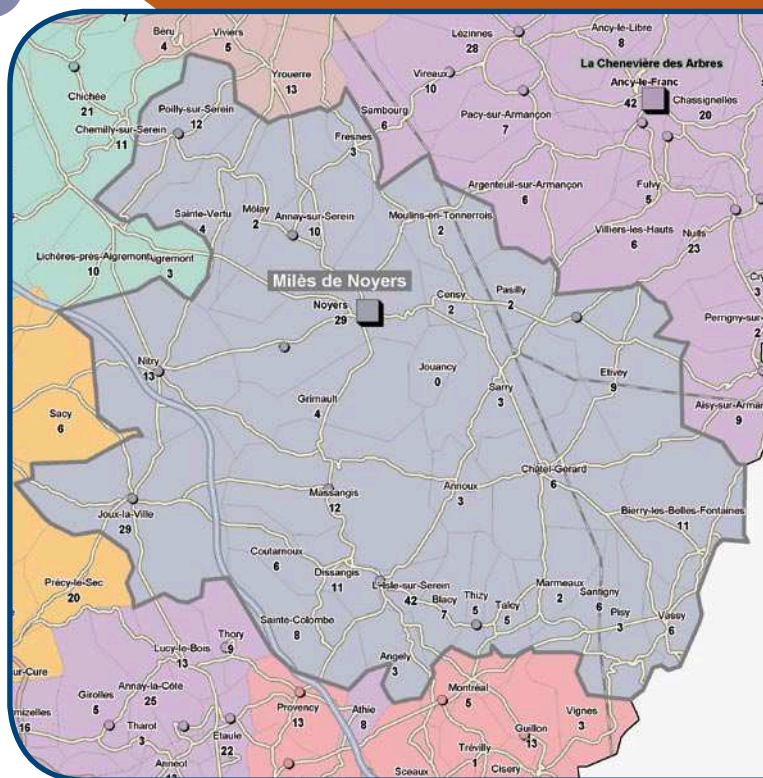
Évolution 2003-2008 : **233 → 217** soit - 16 élèves

Capacité d'accueil : **330**

Effectifs prévus du collège

Projections à 5 ans (2013) : **290 élèves**

Tendances à 10 ans (2018) : **220 élèves**



Secteur de recrutement maintenu

Conclusion

D'ici 5 ans, ce sont près de 70 élèves supplémentaires qui devraient être accueillis au collège.

À l'horizon 2018 cependant, une nouvelle baisse des effectifs devrait s'amorcer pour revenir à un niveau équivalent à celui d'aujourd'hui.

Ce collège vient d'être construit. Sa capacité d'accueil doit être maintenue à 330 élèves, sans changement du secteur de recrutement.