

ACTUALISATION DU SCHEMA DIRECTEUR DES COLLEGES

EFFECTIFS PREVUS / SCENARIOS

10 mars 2016

N° ETUDE : 14053

PHASE : 2

INDICE : B

FICHE D'IDENTIFICATION

Maître d'ouvrage	Département de l'Yonne
Étude	Actualisation du schéma directeur des collèges
Nature du document	Document Provisoire
Date	10/03/2016
Nom du fichier	14053_YONNE_SD-COLLEGES_ACTU2014_Previsions-Scenarios
Phase	2
Indice	B

APPROBATION

Version	Nom		Fonction	Date	Visa	Modifications
1	Rédaction	Fabien ROSA ANDERSEN	Chef de projets MENIGHETTI Programmation	25/03/2015		
	Vérification	Fabien ROSA ANDERSEN	Chef de projets MENIGHETTI Programmation	25/03/2015		
	Engagement de la responsabilité de l'entité	Fabien ROSA ANDERSEN	Chef de projets MENIGHETTI Programmation	25/03/2015		
2	Rédaction	Fabien ROSA ANDERSEN	Chef de projets MENIGHETTI Programmation	08/07/2015		Ajout scénarios Ancy-le-Franc / Charny et Avallon à la demande du CD89
	Vérification	Fabien ROSA ANDERSEN	Chef de projets MENIGHETTI Programmation	08/07/2015		
	Engagement de la responsabilité de l'entité	Fabien ROSA ANDERSEN	Chef de projets MENIGHETTI Programmation	08/07/2015		
3	Rédaction	Fabien ROSA ANDERSEN	Chef de projets MENIGHETTI Programmation	10/03/2016		Actualisation des capacités d'accueil des collèges communiquées par le CD89
	Vérification	Fabien ROSA ANDERSEN	Chef de projets MENIGHETTI Programmation	10/03/2016		
	Engagement de la responsabilité de l'entité	Fabien ROSA ANDERSEN	Chef de projets MENIGHETTI Programmation	10/03/2016		

1.	EFFECTIFS PREVUS DANS LES COLLEGES PUBLICS	5
1.1	TOTAL DEPARTEMENTAL	5
1.2	EFFECTIFS PREVUS PAR COLLEGE	6
1.3	NIVEAUX D'OCCUPATION PREVUS PAR COLLEGE	12
2.	BILAN DEPARTEMENTAL	18
3.	SCENARIOS	19
3.1	NORD YONNE	19
3.2	AUXERROIS / MIGENNOIS	28
3.3	TONNERROIS	37
3.4	AVALLONNAIS	39

1. EFFECTIFS PREVUS DANS LES COLLEGES PUBLICS

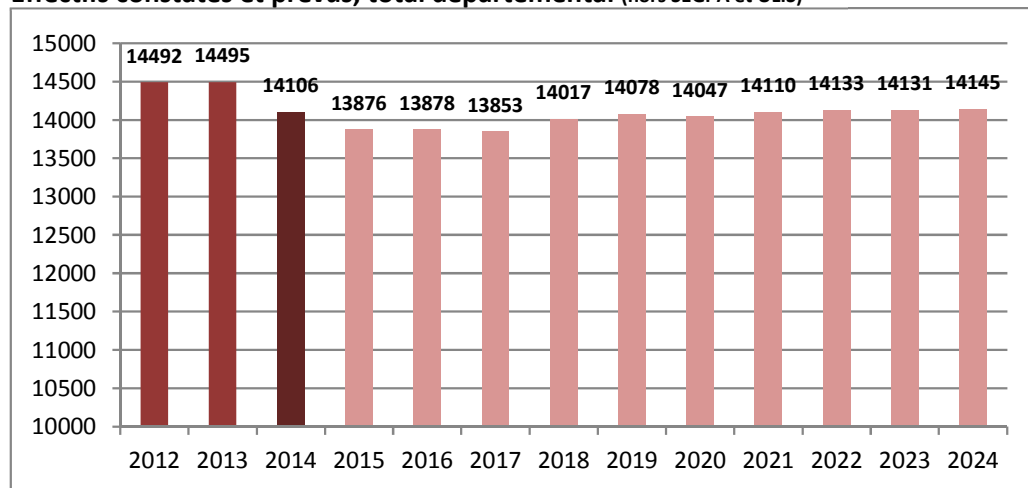
1.1 Total départemental

En 2014	
Nombre de collèges :	30*
Effectifs totaux :	14 049
Effectif moyen par collège :	455 élèves
Collège le plus grand :	689 élèves
Collège le plus petit :	208 élèves
<i>Ecart entre le plus grand et le plus petit collège : 481 élèves</i>	
Collèges du nord :	31,1% des effectifs
Collèges d'Auxerre :	19,1 % des effectifs

En 2024	
Nombre de collèges :	30*
Effectifs totaux :	14 145
Effectif moyen par collège :	456 élèves
Collège le plus grand :	720 élèves
Collège le plus petit :	162 élèves
<i>Ecart entre le plus grand et le plus petit collège : 558 élèves</i>	
Collèges du nord :	32,7 % des effectifs
Collèges d'Auxerre :	18,8 % des effectifs

* Collèges de la Puisaye sur 3 sites et regroupement administratif Montpezat / Mallarmé (le département compte toujours 33 sites)

Effectifs constatés et prévus, total départemental (hors SEGPA et ULIS)



- **Les effectifs du département** devraient continuer de baisser avant de connaître une nouvelle phase de croissance temporaire à partir de 2018.
- Le nombre de collégiens devrait revenir à un niveau équivalent à celui constaté en 2014 (hors SEGPA et ULIS).
- Néanmoins l'évolution des effectifs par collège sera très inégale avec des collèges qui continuent leur croissance et d'autres dont les effectifs auront tendance à baisser.
- Conformément à la tendance observée depuis 2009, la part des collèges du nord du département devrait continuer de croître sensiblement (collèges situés au nord de Joigny / Migennes).

1.2 Effectifs prévus par collège

La zone d'étude porte sur les collèges du nord de l'Yonne, du centre (Jovinien, Migennois, Florentinois), de l'Auxerrois et du Tonnerrois. Ainsi compte tenu de l'étendue de la zone d'étude, ce sont l'ensemble des collèges du département qui sont représentés dans la plupart des

Effectifs constatés et prévus de 2014 à 2024 (hors SEGPA et ULIS)

Commune	Collège	Constat 2014	Prévision 2016	Prévision 2018	Prévision 2020	Prévision 2022	Prévision 2024	Evolution 2014-2024
Aillant-sur-Tholon	La Croix de l'Orme	486	480	482	498	490	516	30
Ancy-le-Franc	La Chenevière des Arbres	238	219	206	230	219	195	-43
Auxerre	Albert Camus	566	570	592	571	585	587	21
	Bienvenu Martin	357	355	355	353	348	342	-15
	Denfert Rochereau	528	509	503	507	516	488	-40
	Paul Bert	648	643	641	593	595	607	-41
	TOTAL AUXERRE	2099	2077	2091	2024	2044	2024	-75
Avallon	Maurice Clavel	350	338	319	286	280	295	-55
	Parc des Chaumes	428	425	435	409	391	403	-25
	TOTAL AVALLON	778	763	754	695	671	698	-80
Brienon-sur-Armançon	Philippe Cousteau	282	289	279	284	273	272	-10
Chablis	Pierre et Jean Lerouge	397	394	402	398	385	376	-21
Charny	Les cinq rivières	208	193	176	164	177	182	-26
Courson-les-Carières	Jean Roch Coignet	347	337	341	342	351	368	21
Joigny	Marie Noël	562	520	524	554	564	558	-4

Effectifs constatés et prévus de 2014 à 2024 (hors SEGPA et ULIS)

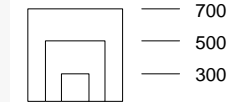
Commune	Collège	Constat 2014	Prévision 2016	Prévision 2018	Prévision 2020	Prévision 2022	Prévision 2024	Evolution 2014-2024
Migennes	Jacques Prévert	438	458	459	455	444	462	24
	Paul Fourrey	312	293	305	325	332	321	9
	TOTAL MIGENNES	750	751	764	780	776	783	33
Noyers	Milès de Noyers	223	206	189	183	183	162	-61
Paron	Paron - André Malraux (De)	554	563	565	575	591	580	26
Pont-sur-Yonne	Restif de la Bretonne	511	494	505	528	563	569	58
Puisaye	Puisaye	477	466	455	471	476	464	-13
Saint-Florentin	Marcel Aymé	530	528	548	520	527	543	13
St-Georges-sur-Baulche	Jean Bertin	597	581	595	574	590	634	37
St-Valerien	Gâtinais en Bourgogne (Du)	608	590	603	663	669	655	47
Sens	Champs Plaisants (Des)	680	676	687	684	696	691	11
	Mallarmé	512	522	549	540	529	532	20
	Montpezat	415	429	422	401	399	400	-15
	TOTAL SENS	1607	1627	1658	1625	1624	1623	16
Tonnerre	Abel Minard	472	480	479	456	443	423	-49
Toucy	Pierre Larousse	389	380	377	382	407	418	29
Vermenton	André Leroi-Gourhan	275	251	262	286	276	252	-23
Villeneuve-la-Guyard	Claude Debussy	657	680	697	697	699	720	63
Villeneuve –L’archevêque	Gaston Ramon	370	355	366	394	417	413	43
Villeneuve-sur-Yonne	Chateaubriand	689	654	699	724	718	717	28
	TOTAL DEPARTEMENT	14106	13878	14017	14047	14133	14145	39

Niveau d'occupation prévu des collèges publics en 2024

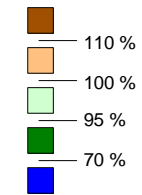


Effectifs des collèges en 2014

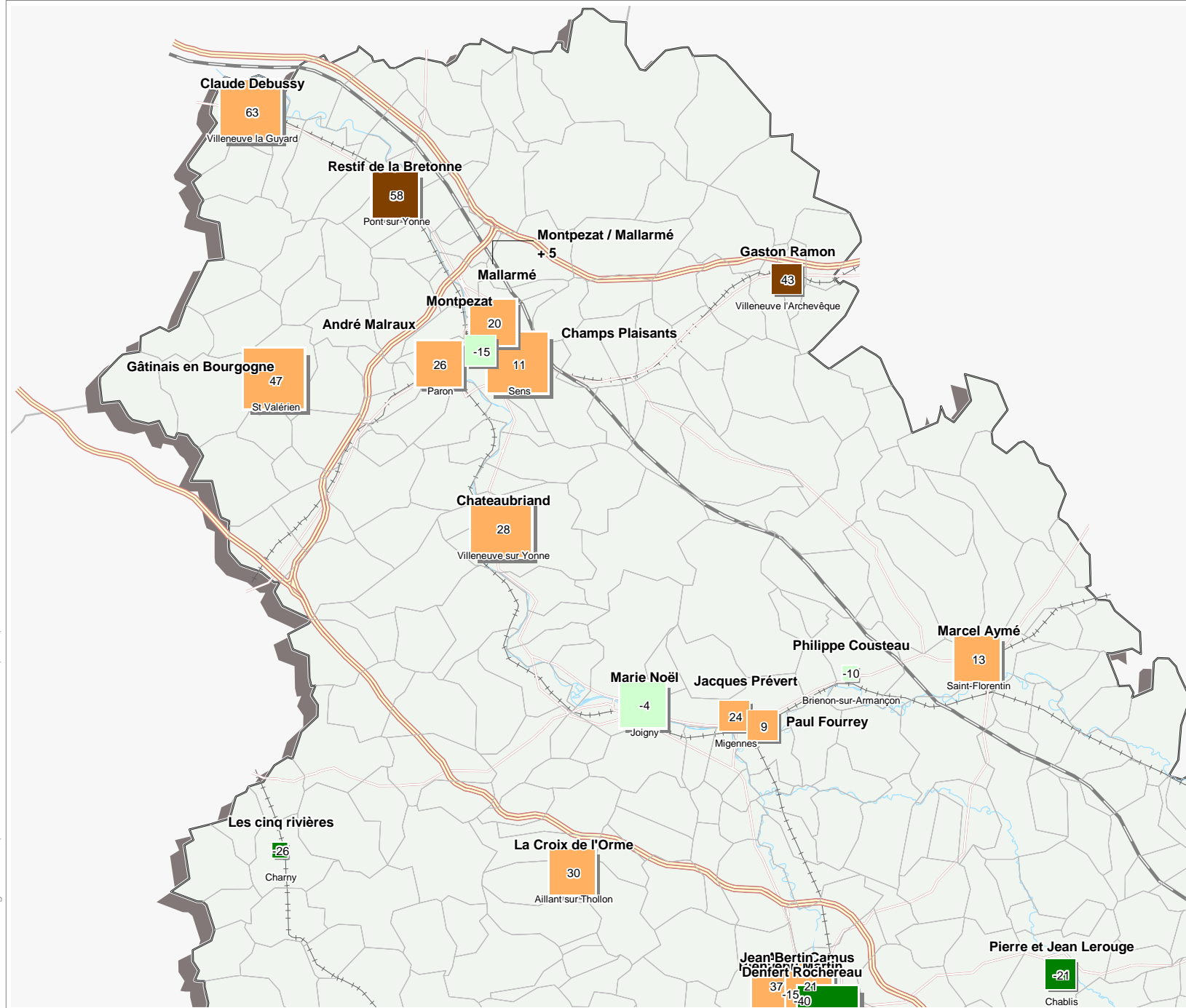

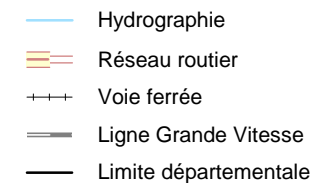
Hors SEGPA / ULIS



Niveau d'occupation en 2024



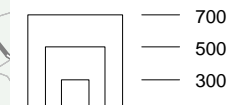
Limites et réseaux



Evolution prévue des effectifs des collèges publics de 2014 à 2019



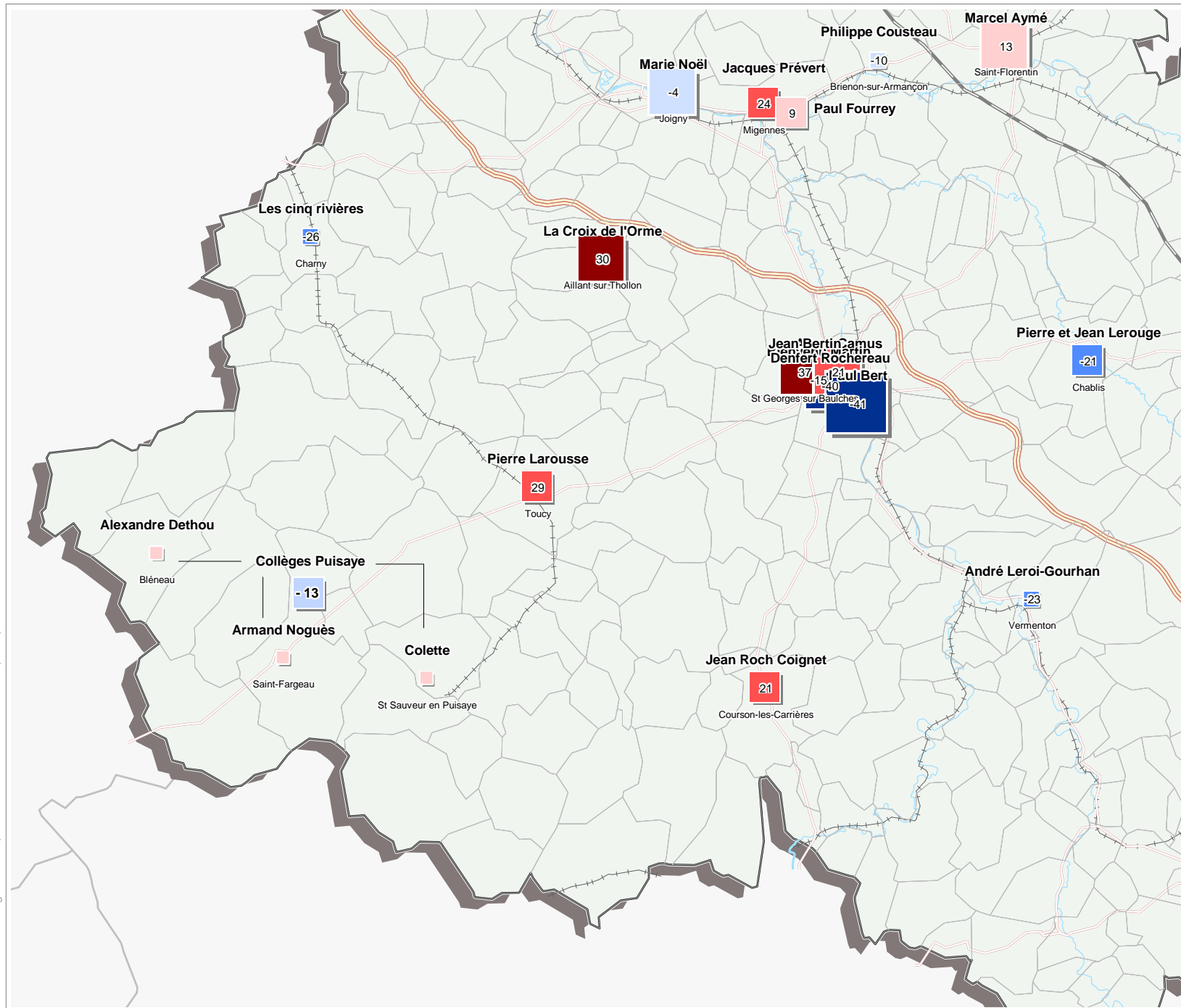

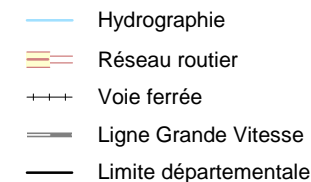
Effectifs des collèges en 2014 Hors SEGPA / ULIS



Evolution prévue 2014 - 2019



Limites et réseaux

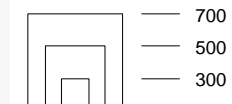


Evolution prévue des effectifs des collèges publics de 2014 à 2019



Effectifs des collèges en 2014

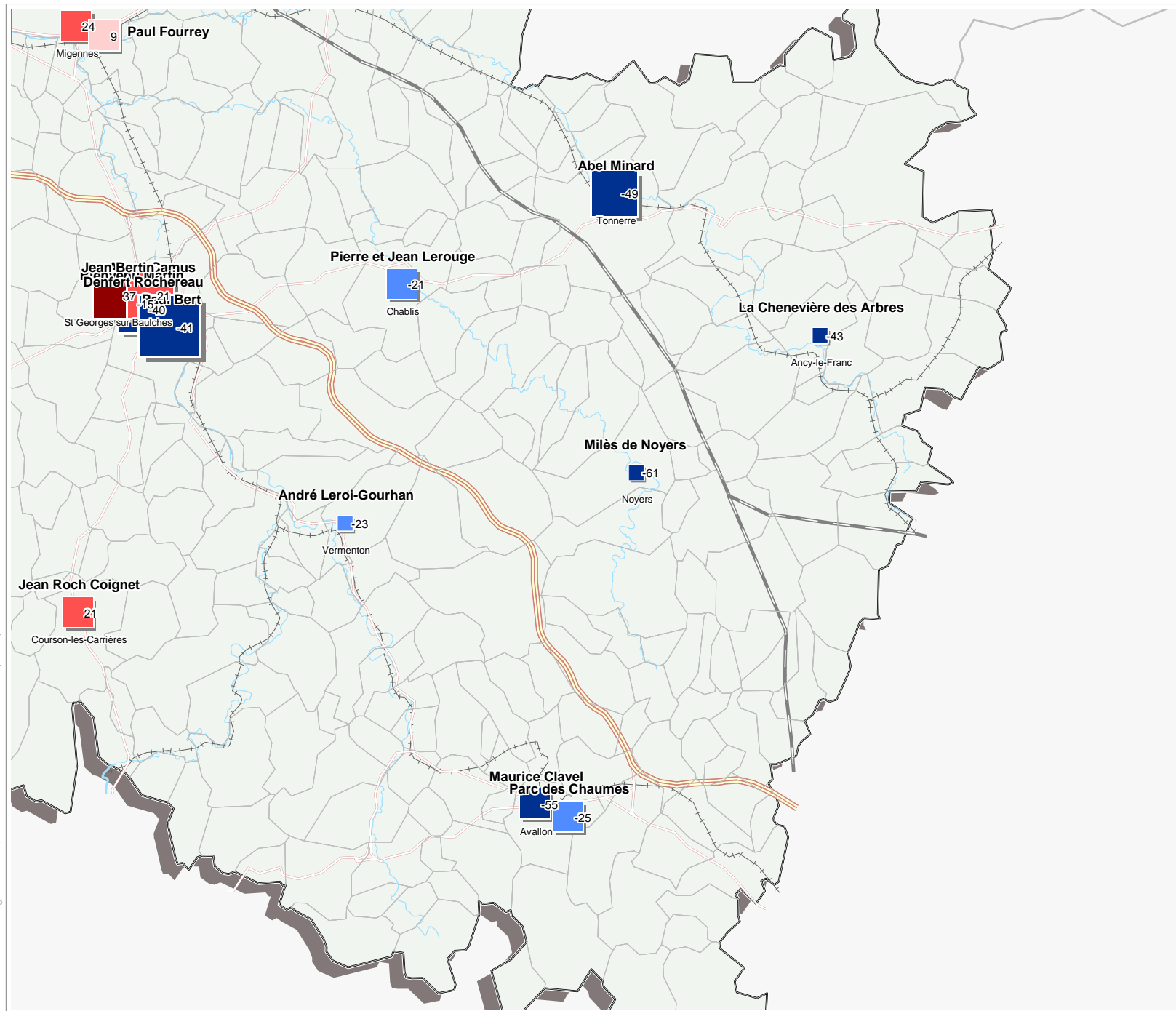
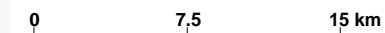
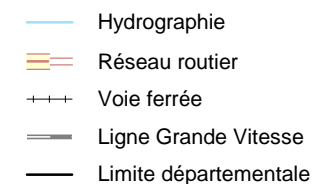
Hors SEGPA / ULIS



Evolution prévue 2014 - 2019



Limites et réseaux

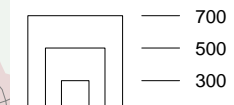


Evolution prévue des effectifs des collèges publics de 2014 à 2019



Effectifs des collèges en 2014

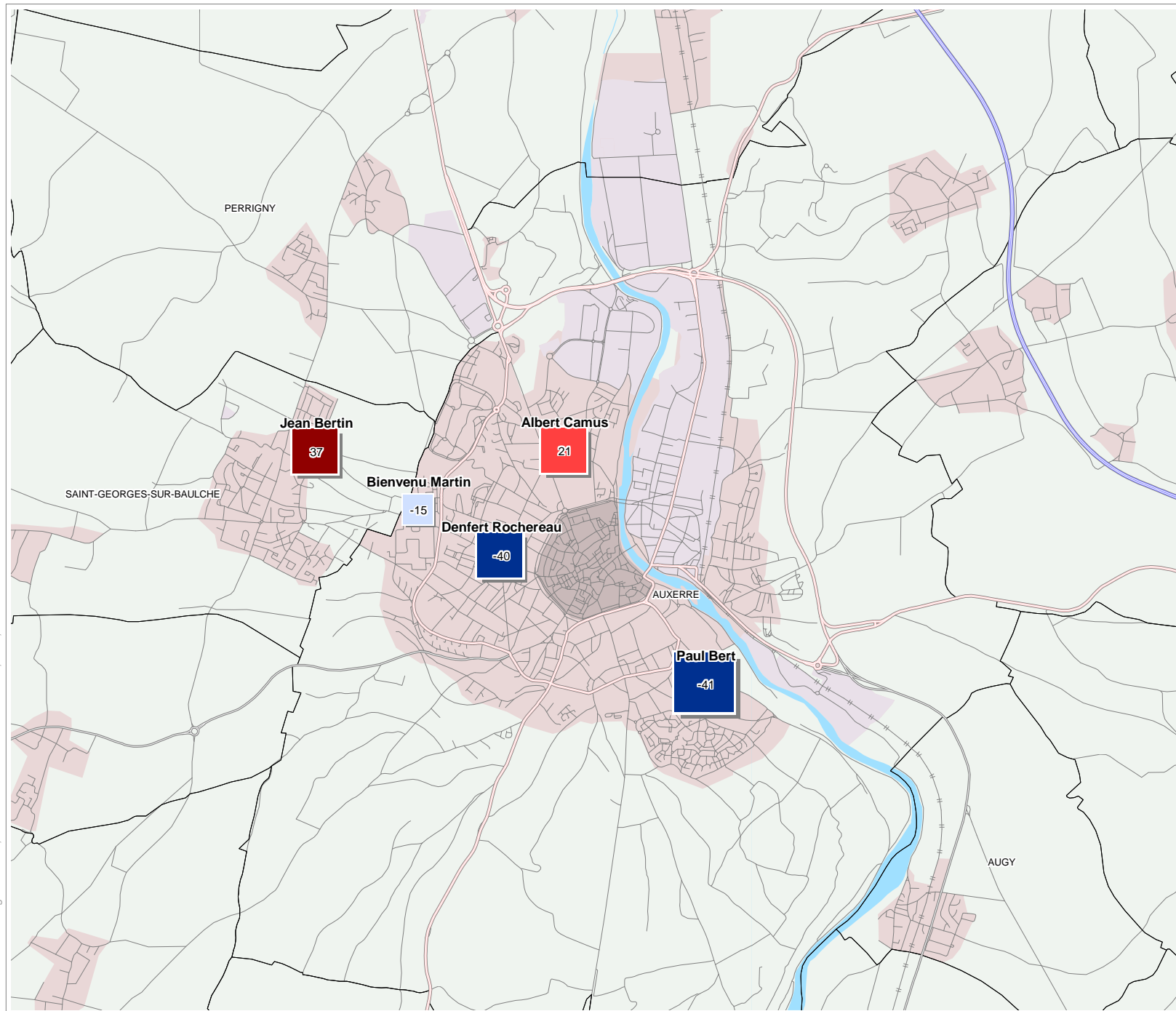
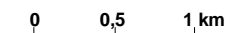
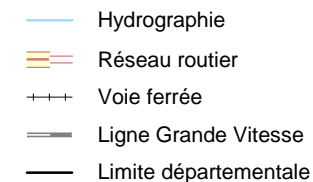
Hors SEGPA et ULIS



Evolution prévue 2014 - 2019



Limites et réseaux



1.3 Niveaux d'occupation prévus par collège

Au total départemental, le niveau d'occupation s'élève à 82,4 % soit l'équivalent de près de 3 000 places disponibles réparties sur l'ensemble des 33 sites.

A l'instar des évolutions d'effectifs, la répartition des disponibilités est contrastée dans le département, certains collèges étant à saturation.

Niveaux d'occupation constatés et prévus de 2014 à 2024 (hors SEGPA et ULIS) à capacité constante.

Commune	Collège	Capacité	Solde et taux d'occupation 2014		Solde et taux d'occupation 2020		Solde et taux d'occupation 2024	
Aillant-sur-Tholon	La Croix de l'Orme	500	14	97,2%	2	99,6%	-16	103,2%
Ancy-le-Franc	La Chenevière des Arbres	300	62	79,3%	70	76,7%	105	65,0%
Auxerre	Albert Camus	700	134	80,9%	129	81,6%	113	83,9%
	Bienvenu Martin	500	143	71,4%	147	70,6%	158	68,4%
	Denfert Rochereau	800	272	66,0%	293	63,4%	312	61,0%
	Paul Bert	800	152	81,0%	207	74,1%	193	75,9%
	TOTAL AUXERRE	2800	701	75,0%	776	72,3%	776	72,3%
Avallon	Maurice Clavel	450	100	77,8%	164	63,6%	155	65,6%
	Parc des Chaumes	450	22	95,1%	41	90,9%	47	89,6%
	TOTAL AVALLON	900	122	86,4%	205	77,2%	202	77,6%
Brienon-sur-Armançon	Philippe Cousteau	300	18	94,0%	16	94,7%	28	90,7%
Chablis	Pierre et Jean Lerouge	400	3	99,3%	2	99,5%	24	94,0%
Charny	Les cinq rivières	300	92	69,3%	136	54,7%	118	60,7%
Courson-les-Carières	Jean Roch Coignet	400	53	86,8%	58	85,5%	32	92,0%
Joigny	Marie Noël	700	138	80,3%	146	79,1%	142	79,7%

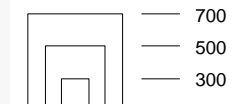
Commune	Collège	Capacité	Solde et taux d'occupation 2014		Solde et taux d'occupation 2020		Solde et taux d'occupation 2024	
Migennes	Jacques Prévert	550	112	79,6%	95	82,7%	88	84,0%
	Paul Fourrey	400	88	78,0%	75	81,3%	79	80,3%
	TOTAL MIGENNES	950	200	78,9%	170	82,1%	167	82,4%
Noyers	Milès de Noyers	330	107	67,6%	147	55,5%	168	49,1%
Paron	Paron - André Malraux (De)	600	46	92,3%	25	95,8%	20	96,7%
Pont-sur-Yonne	Restif de la Bretonne	650	139	78,6%	122	81,2%	81	87,5%
Puisaye	Puisaye	600	123	79,5%	129	78,5%	136	77,3%
Saint-Florentin	Marcel Aymé	600	70	88,3%	80	86,7%	57	90,5%
St-Georges-sur-Baulche	Jean Bertin	660	63	90,5%	86	87,0%	26	96,1%
St-Valerien	Gâtinais en Bourgogne (Du)	550	-58	110,5%	-113	120,5%	-105	119,1%
Sens	Champs Plaisants (Des)	800	120	85,0%	116	85,5%	109	86,4%
	Mallarmé	650	138	78,8%	110	83,1%	118	81,8%
	Montpezat	500	85	83,0%	99	80,2%	100	80,0%
	TOTAL SENS	1950	343	82,4%	325	83,3%	327	83,2%
Tonnerre	Abel Minard	760	288	62,1%	304	60,0%	337	55,7%
Toucy	Pierre Larousse	600	211	64,8%	218	63,7%	182	69,7%
Vermenton	André Leroi-Gourhan	300	25	91,7%	14	95,3%	48	84,0%
Villeneuve-la-Guyard	Claude Debussy	600	-57	109,5%	-97	116,2%	-120	120,0%
Villeneuve –L'archevêque	Gaston Ramon	400	30	92,5%	6	98,5%	-13	103,3%
Villeneuve-sur-Yonne	Chateaubriand	650	-39	106,0%	-74	111,4%	-67	110,3%
	TOTAL DEPARTEMENT	16800	2694	84,0%	2753	83,6%	2655	84,2%

Niveau d'occupation prévu des collèges publics en 2024

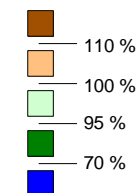


Effectifs des collèges en 2014

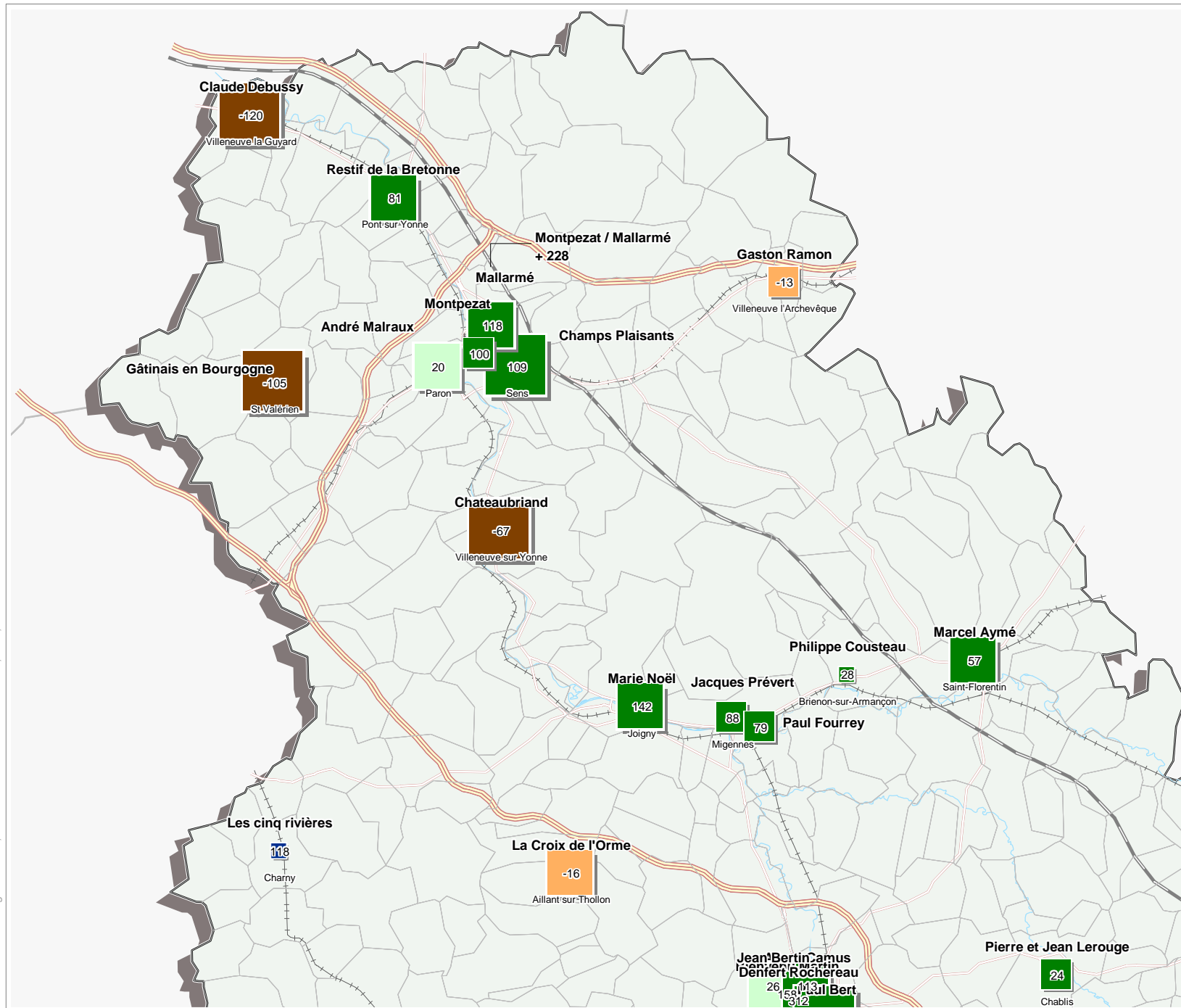
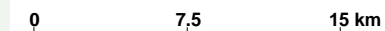
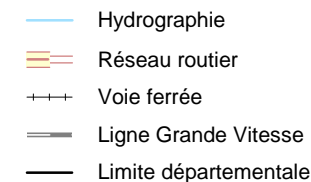
Hors SEGPA / ULIS



Niveau d'occupation en 2024



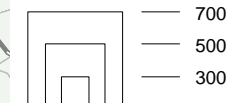
Limites et réseaux



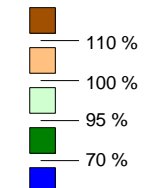
Niveau d'occupation prévu des collèges publics en 2024



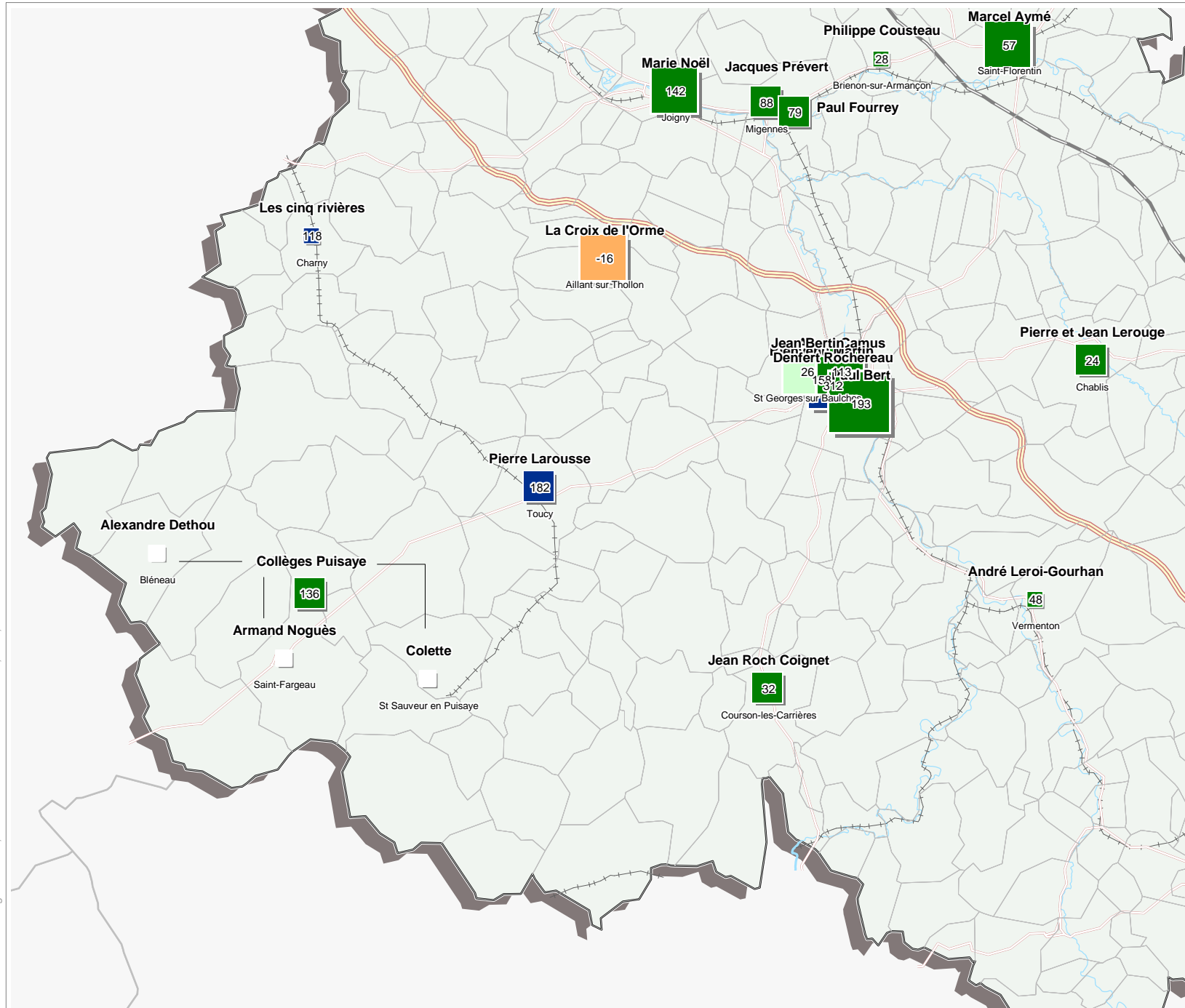
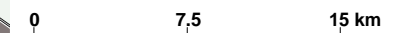
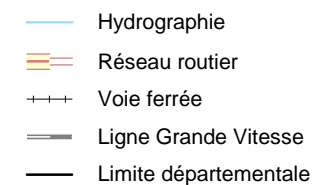
Effectifs des collèges en 2014 Hors SEGPA / ULIS



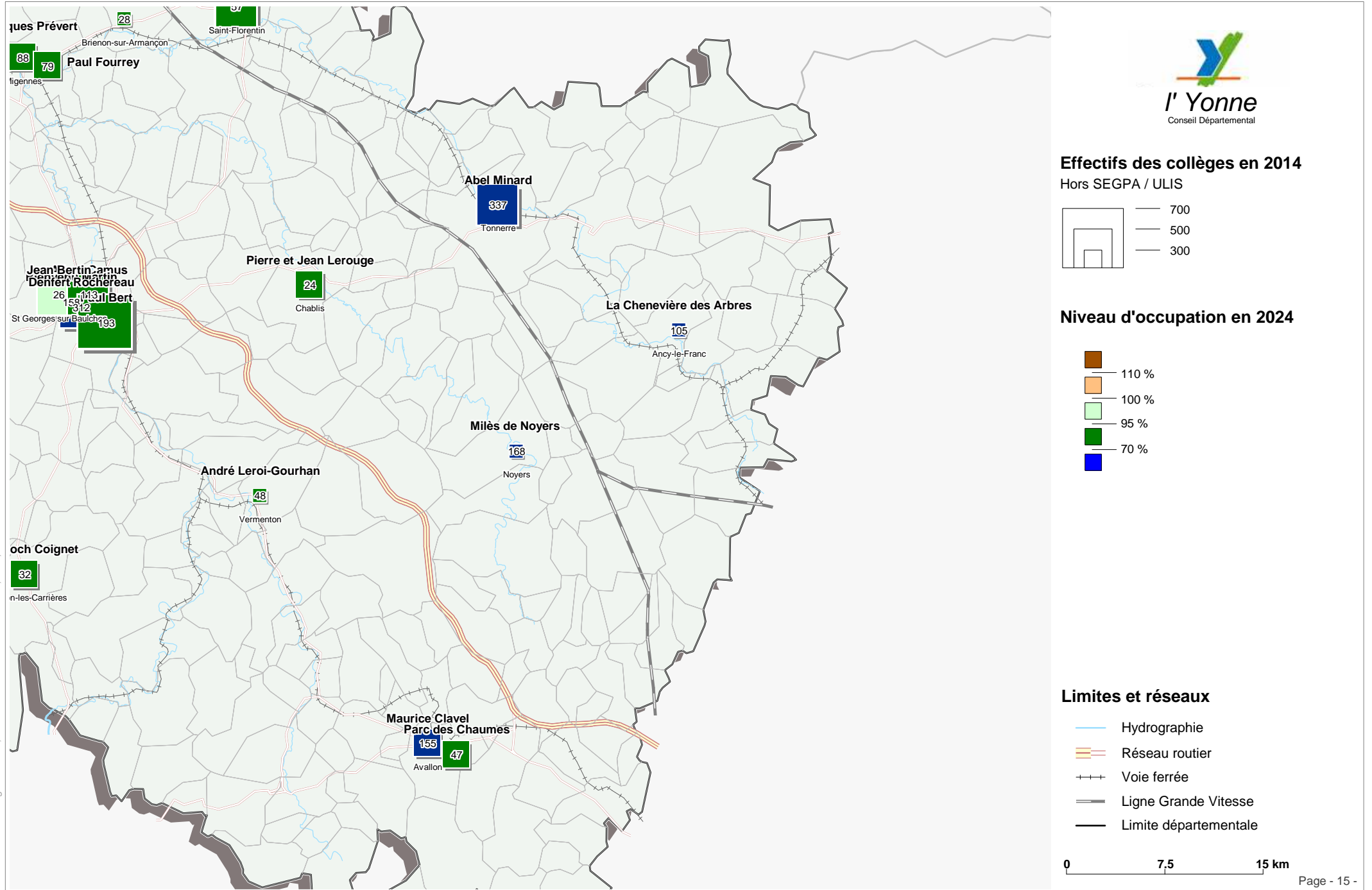
Niveau d'occupation en 2024



Limites et réseaux



Niveau d'occupation prévu des collèges publics en 2024

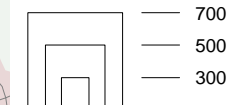


Niveau d'occupation prévu des collèges publics en 2024

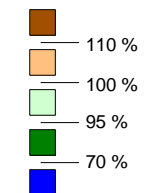


Effectifs des collèges en 2014

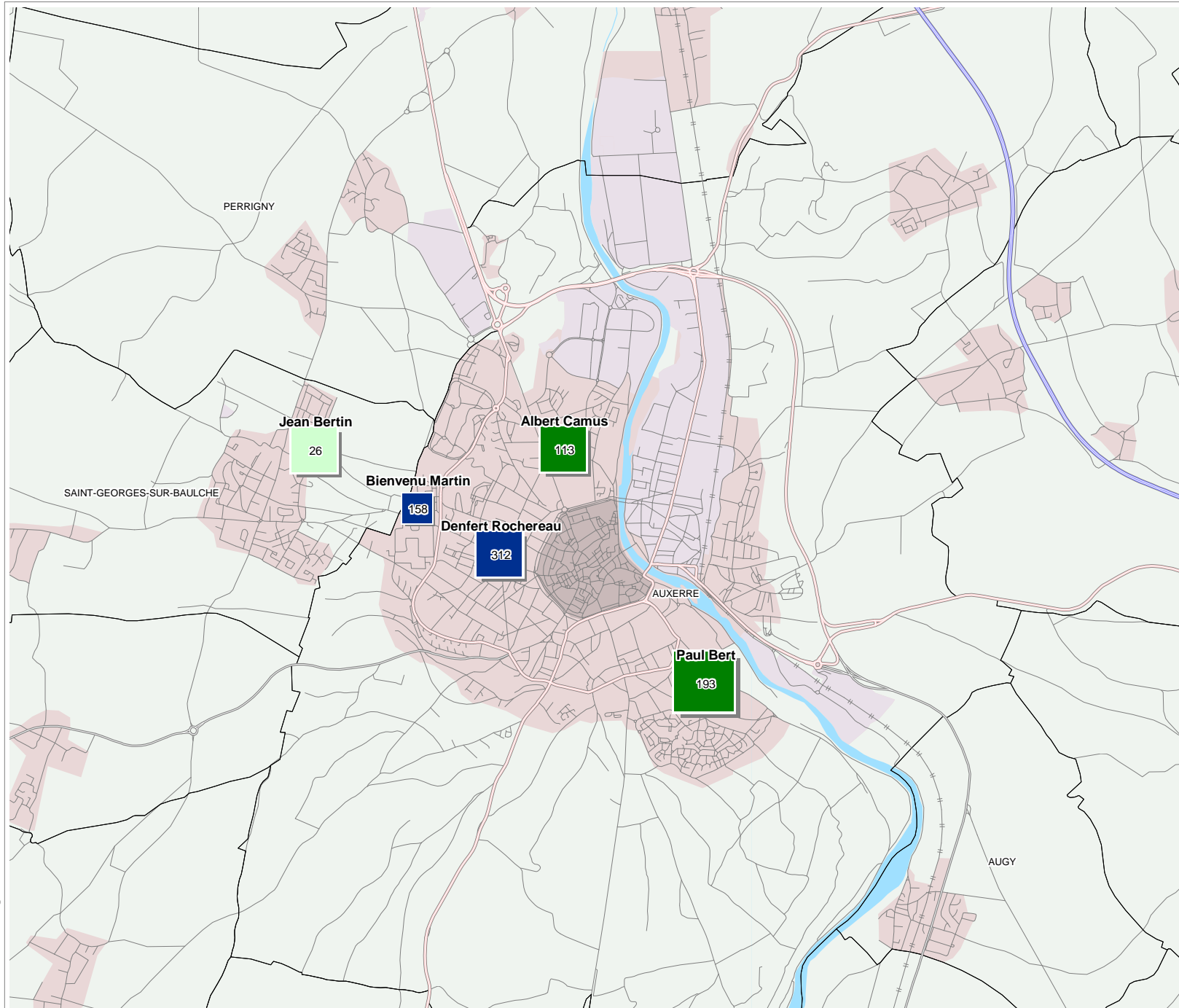

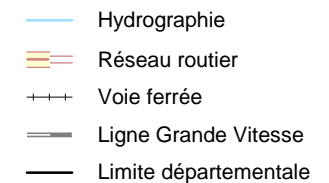
Hors SEGPA et ULIS



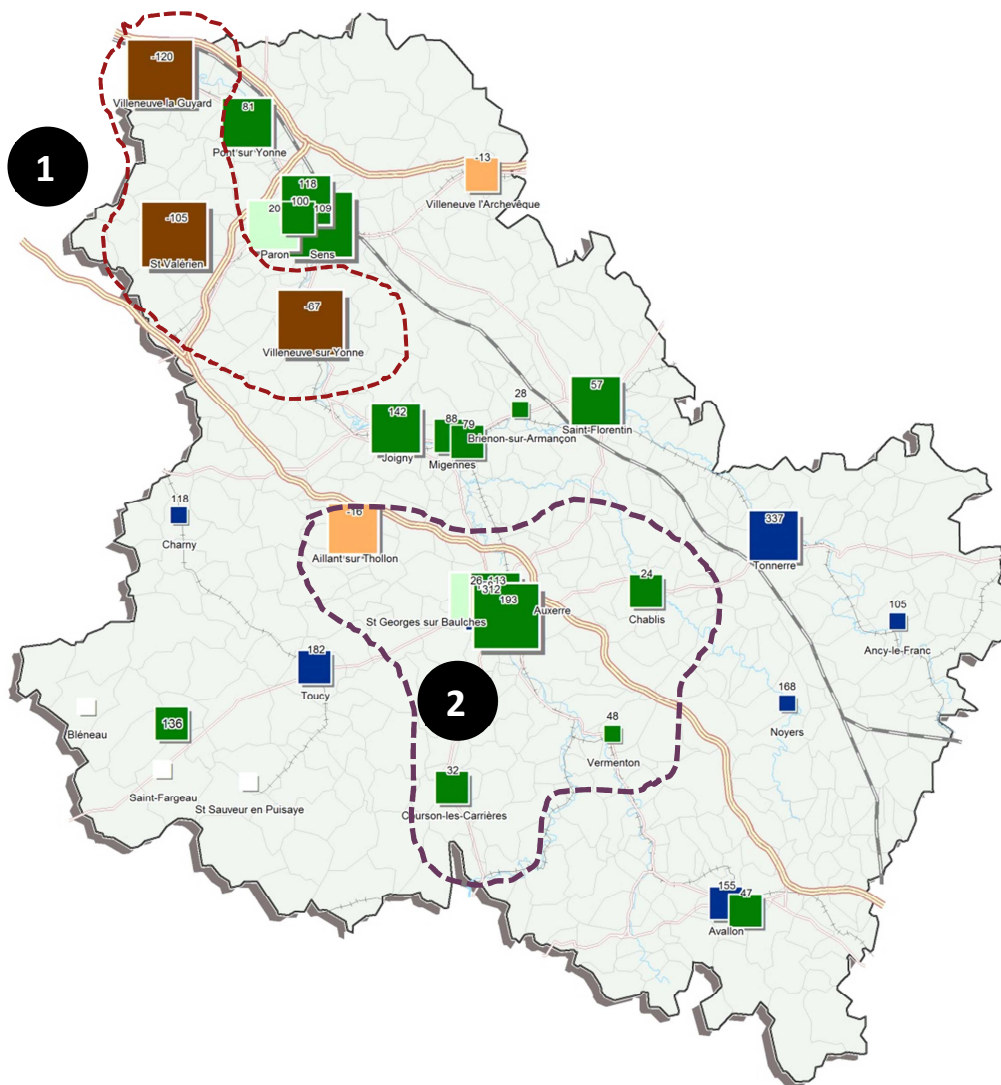
Niveau d'occupation en 2024



Limites et réseaux



2. BILAN DEPARTEMENTAL



- La situation future dans les collèges du département reflète les tendances démographiques constatées depuis 2006 et qui tendent à se poursuivre de façon constante depuis :
 - Croissance globale de population dans le nord du département.
 - Perte de population des principaux pôles urbains.
 - Croissance des communes périurbaines.
 - Perte de population dans le sud et l'est du département.

➤ **1** : Les collèges du nord du département, situés sur les zones de plus forte croissance démographique, sont en situation de saturation mais côtoient des collèges de pôle urbain (Sens) où les capacités présentent des marges de manœuvre.

➤ **2** : Les collèges de l'agglomération d'Auxerre qui accueillent une croissance de population périphérique de l'agglomération et connaissent un niveau d'occupation élevé pour certains d'entre eux.

Une zone qui se caractérise par une capacité d'accueil importante à Auxerre, où une majorité des collégiens de l'agglomération sont scolarisés et où la part des élèves domiciliés à Auxerre tend à baisser.

Compte tenu des capacités actuelles et de l'évolution prévisionnelle des effectifs, la principale question posée est celle de la localisation des capacités d'accueil :

- Faut-il accompagner la croissance périurbaine en y implantant des capacités nouvelles et en réduisant le nombre de collèges dans les pôles urbains ?
- L'adaptation des capacités dans le nord du département passe-t-elle par la création d'un nouvel établissement ?

3. SCENARIOS

3.1 Nord Yonne

Scénario d'adaptation des collèges existants et de la sectorisation

Modifications de secteurs			Impacts sur les collèges des modifications de secteurs					
Commune / école	Secteur actuel	Nouveau secteur	Collège*	Capacité actuelle	Effectifs 2014	Prévisions 2020	Evaluations 2024	Adaptation capacité
Sens / J.Ferry	Champs Plaisants <i>Sens</i>	Mallarmé <i>Sens</i>	SENS	1 150	927	941	932	-
St-Julien-du-Sault Armeau	Chateaubriand <i>Villeneuve-sur-Yonne</i>	Marie Noël <i>Joigny</i>	Mallarmé / Montpezat		Scénario >	1 094	1 045	-
			SENS	800	680	684	691	-
			Champs Plaisants		Scénario >	542	578	-
			VILLENEUVE-SUR-YONNE	650	680	724	717	+ 100
			Chateaubriand		Scénario >	627	610	-
			JOIGNY	700	562	554	558	-
			Marie Noël		Scénario >	651	665	-

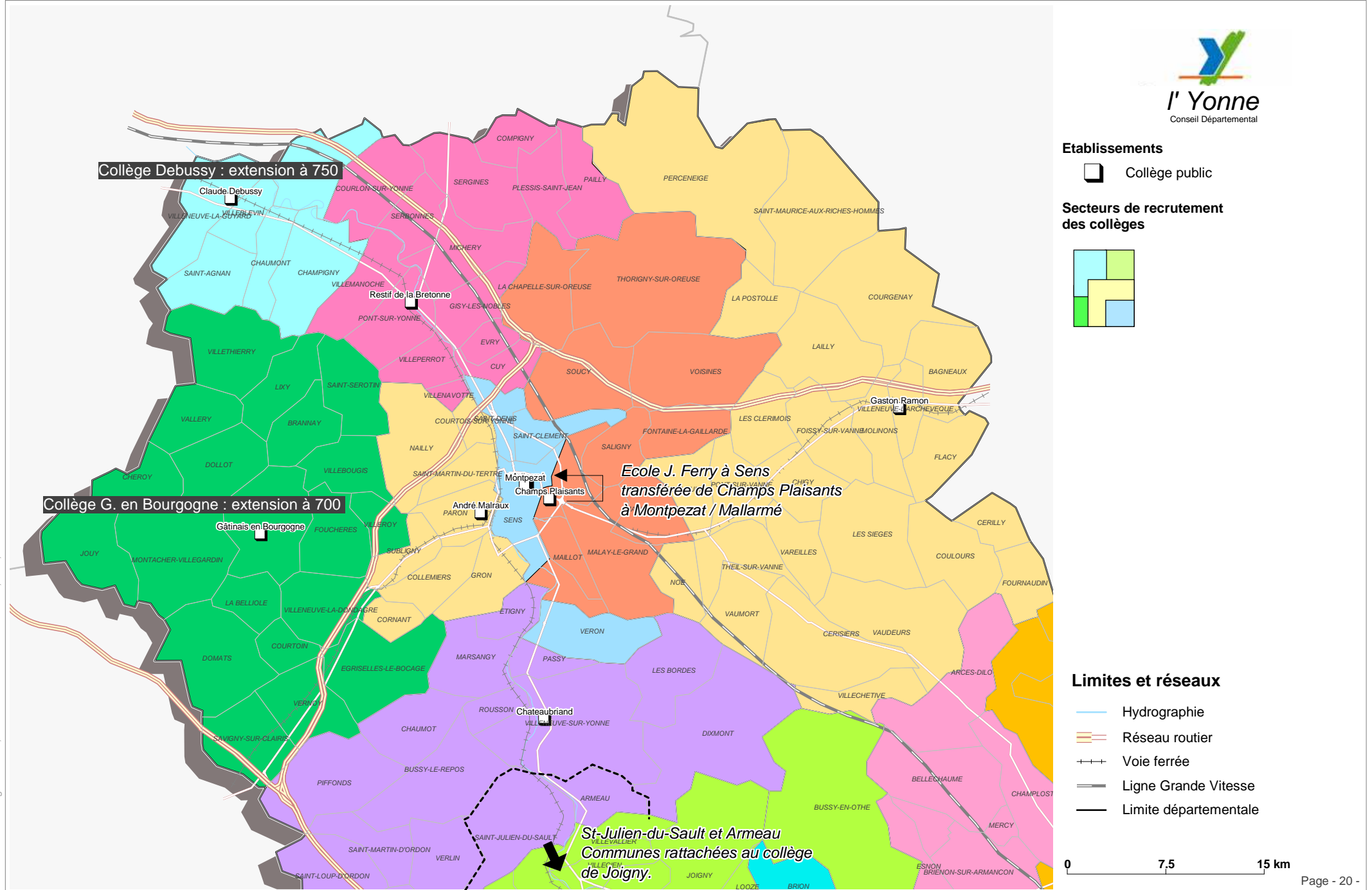
* effectifs hors SEGPA / ULIS

Evaluation de l'hypothèse

Les hypothèses de croissance des effectifs pour l'agglomération de Sens sont basées sur un objectif d'évolution de la démographie identifié au PLH de + 0,52 % par an ce qui représente une inversion de tendance par rapport aux constats passés.

- SENS : un scénario qui équilibre les collèges en nombre d'élèves sur la commune sans nécessiter des adaptations de capacités.
- SENS : Le collège Champs Plaisants revient à une dimension plus modérée.
- SAINT VALERIEN / VILLENEUVE-LA-GUYARD / PONT-SUR-YONNE : stabilisation de la sectorisation de l'ensemble des secteurs par un accroissement de capacité des collèges existants.
- VILLENEUVE-SUR-YONNE : les effectifs deviennent conformes à la capacité par le rattachement à Joigny des communes de Saint-Julien-du-Sault et d'Armeau, néanmoins pour ces communes, le collège de Joigny est un peu plus éloigné.

Sénonais : scénario d'adaptation de la sectorisation et des capacités d'accueil des collèges existants



Scénario d'adaptation des collèges existants et de la sectorisation

Modifications de secteurs		
Commune / école	Secteur actuel	Nouveau secteur
Sens / J.Ferry	Champs Plaisants <i>Sens</i>	Mallarmé <i>Sens</i>
St-Julien-du-Sault Armeau	Chateaubriand <i>Villeneuve-sur-Yonne</i>	Marie Noël <i>Joigny</i>
Champigny	Claude Debussy <i>Villeneuve-la-Guyard</i>	Claude Debussy 50 % <i>Villeneuve-la-Guyard</i> R.de la Bretonne 50 % <i>Pont-sur-Yonne</i>

Modifications de capacités		
Collège	Capacité actuelle	Nouvelle capacité
C. Debussy <i>V. la Guyard</i>	600	650
G. en Bourgogne <i>Saint-Valérien</i>	550	700

Impacts sur les collèges des modifications de secteurs					
Collège*	Capacité actuelle	Effectifs 2014	Prévisions 2020	Evaluations 2024	Adaptation capacité
VILLENEUVE-LA-GUYARD	600	657	697	720	+ 150
Claude Debussy		Scénario >	620	650	+ 50
PONT-SUR-YONNE	650	511	528	569	-
R. de la Bretonne		Scénario >	606	639	-
SENS	1 150	927	941	932	-
Mallarmé / Montpezat		Scénario >	1 094	1 045	-
SENS	800	680	684	691	-
Champs Plaisants		Scénario >	542	578	-
VILLENEUVE-SUR-YONNE	650	680	724	717	+ 100
Chateaubriand		Scénario >	627	610	-
JOIGNY	700	562	554	558	-
Marie Noël		Scénario >	651	665	-

* effectifs hors SEGPA / ULIS

Evaluation de l'hypothèse

La commune de Champigny change une nouvelle fois partiellement de secteur après un changement déjà intervenu en 2012. Cette hypothèse nécessite la mise en place d'une sectorisation infra-communale à Champigny basée sur le domicile des élèves.

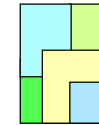
- VILLENEUVE-LA-GUYARD / PONT-SUR-YONNE : la nouvelle sectorisation entre les deux collèges n'empêche pas la nécessité d'adapter la capacité du collège de Villeneuve-la-Guyard. On peut ainsi s'interroger sur la pertinence de prendre une mesure de carte scolaire à l'inverse de ce qui a déjà été fait en 2012.

Sénonais : scénario d'adaptation de la sectorisation et des capacités d'accueil des collèges existants






Etablissements

 Collège public

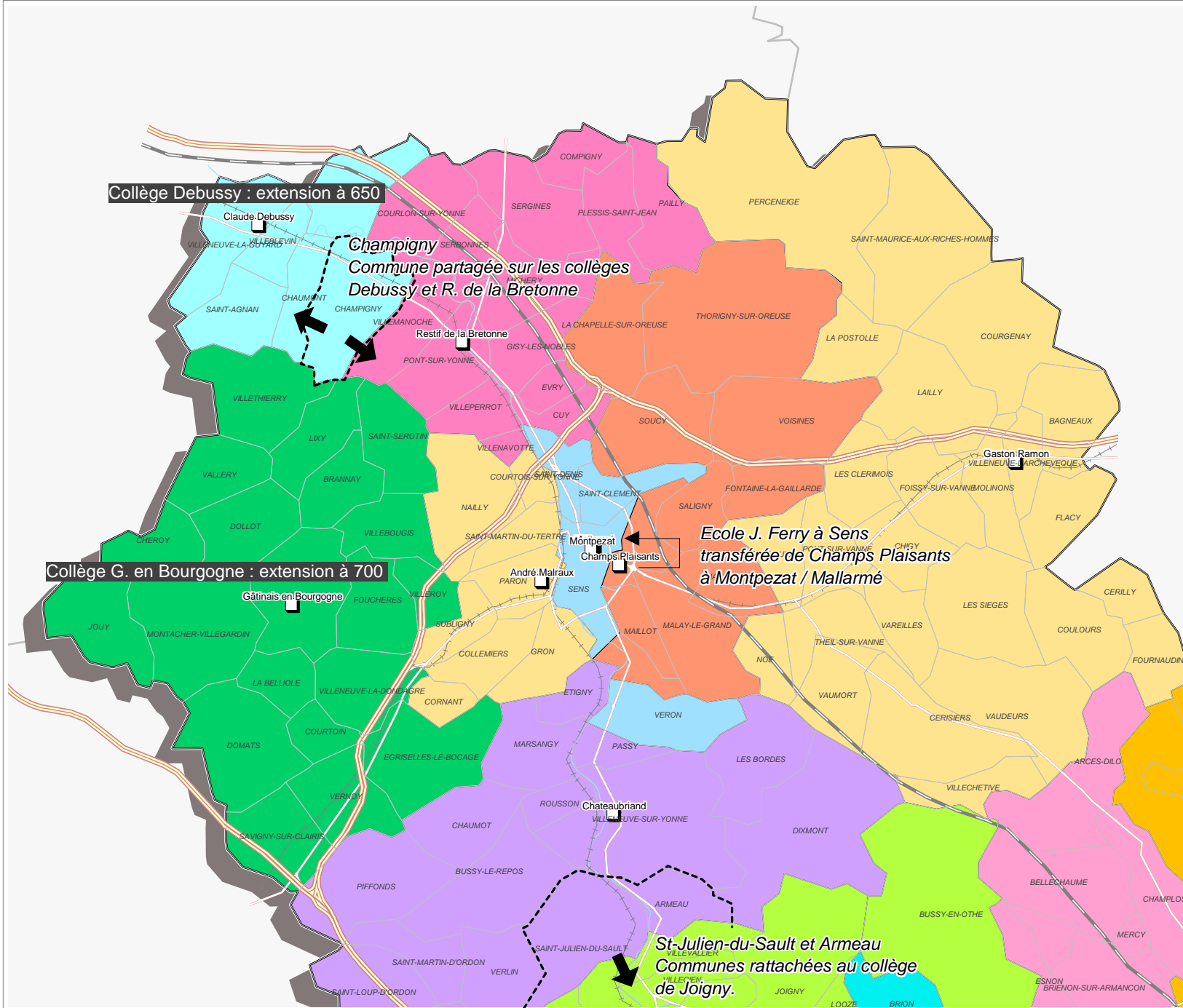
Secteurs de recrutement des collèges



Limites et réseaux

-  Hydrographie
-  Réseau routier
-  Voie ferrée
-  Ligne Grande Vitesse
-  Limite départementale

0 7,5 15 km



Scénario de création d'un nouveau collège - Hypothèse Champigny -

Modifications de secteurs			
<i>Rappels Scénarios précédents</i>			
Commune / école	Secteur actuel	Nouveau secteur	
Sens / J.Ferry	Champs Plaisants Sens	Mallarmé Sens	
St-Julien-du-Sault Armeau	Chateaubriand Villeneuve-sur-Yonne	Marie Noël Joigny	
Nouveau collège			
Commune / école	Secteur actuel	Nouveau secteur	
Champigny	C. Debussy Villeneuve-la-Guyard	Nouveau collège	
Courlon-sur-Yonne Serbonnes Villemanoche	R. de la Bretonne Pont-sur-Yonne	Nouveau collège	
Sergines	R. de la Bretonne Pont-sur-Yonne	Nouveau collège	
Lixy / Saint-Sérotin	G. en Bourgogne Saint-Valérien	Nouveau collège	
Vallery / Villethierry	G. en Bourgogne Saint-Valérien	Nouveau collège	
Dollot / Brannay	G. en Bourgogne Saint-Valérien	Nouveau collège	
Nouveau collège, variantes de sectorisation			
Commune / école	Variante 1	Variante 2	Variante 3
Champigny	Oui	Oui	Oui
Courlon-sur-Yonne	Oui	Oui	Oui
Serbonnes	Oui	Oui	Oui
Villemanoche	Oui	Oui	Oui
Sergines	Oui	Non	Oui
Lixy / Saint-Sérotin	Oui	Oui	Non
Vallery / Villethierry	Oui	Oui	Non
Dollot / Brannay	Oui	Oui	Non

Impacts sur les collèges des modifications de secteurs

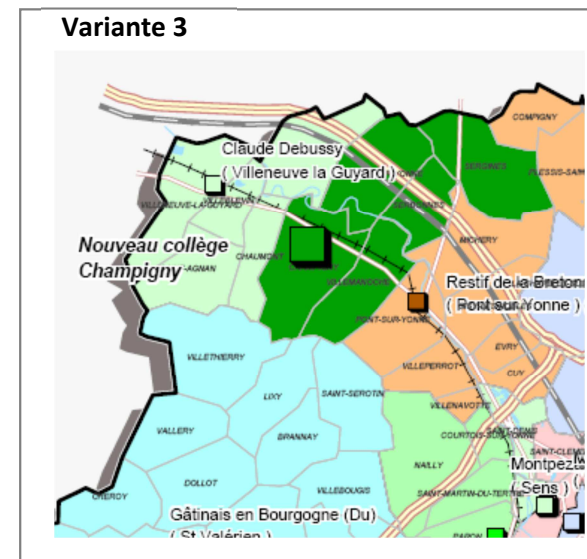
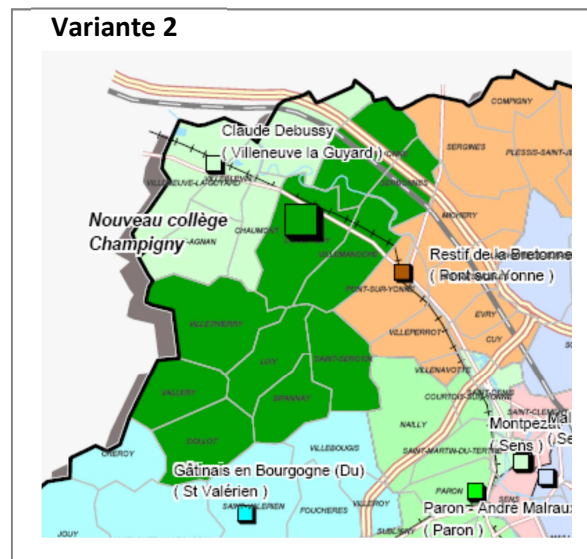
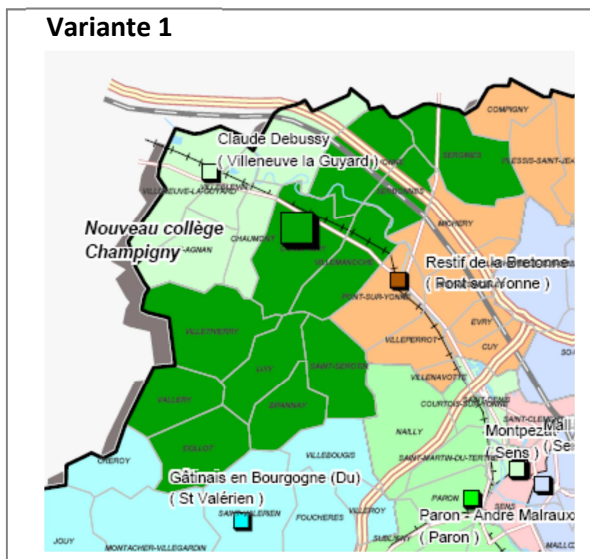
Collège*	Capacité actuelle	Effectifs 2014	Prévisions 2020	Evaluations 2024	Adaptation capacité
VILLENEUVE-LA-GUYARD	600	657	697	720	+ 150
Claude Debussy	Scénario >	Var.1, 2, 3	542	580	-
PONT-SUR-YONNE	650	511	528	569	
R. de la Bretonne	Scénario >	Var.2	430	450	
	Scénario >	Var.1 et 3	330	360	
SAINT-VALERIEN	550	608	663	655	+ 150
G. en Bourgogne	Scénario >	Var.1 et 2	466	470	-

CHAMPIGNY					Capacité
Nouveau collège	Scénario >	Variante.1	550	580	600
	Scénario >	Variante.2	450	480	500
	Scénario >	Variante.3	340	370	400

* effectifs hors SEGPA / ULIS

Accessibilité comparative pour les communes du nouveau secteur (distance au collège de rattachement).

Commune	Secteur actuel	Nouveau secteur
Champigny	6 km	< 1 km
Courlon-sur-Yonne	8 km	4 km
Serbonnes	5 km	8 km
Villemanoche	2 km	3 km
Sergines	8 km	11 km
Lixy / Saint-Sérotin	9 à 11 km	7 à 9 km
Vallery / Villethierry	8 à 12 km	8 à 12 km
Dollot / Brannay	4 à 8 km	10 à 14 km



Evaluation de l'hypothèse :

Une hypothèse qui permettrait d'accompagner la croissance démographique du secteur :

- Les autres collèges reviennent à des niveaux d'effectifs situés entre 380 et 550, mais parfois en sous capacité (Pont-sur-Yonne en particulier).
- Le potentiel d'effectifs des secteurs simulés varie de 580 élèves pour la variante 1 à 370 pour la variante 3 qui constitue le secteur le plus restreint mais aussi le mieux adapté à l'accessibilité au collège.

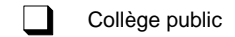
Cette hypothèse permettrait de limiter la hausse d'effectifs des 3 collèges les plus concernés par des évolutions démographiques importantes.

En revanche, le nouveau collège est implanté à proximité des établissements existants, soit 3 établissements à 6 km les uns des autres ce qui limite les marges d'ajustements ultérieures de sectorisation.

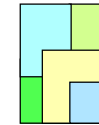
On note également que le nouveau collège permettra de limiter la hausse d'effectifs au collège de Saint-Valérien mais à la condition de transférer des communes, parfois relativement éloignées du nouvel établissement et à proximité du collège de Saint-Valérien, sur le nouveau secteur. Les communes de Dollo et Brannay sont les plus concernées avec une hausse importante du temps de trajet.

Sénonais : création d'un nouveau collège -hypothèse Champigny -






Etablissements



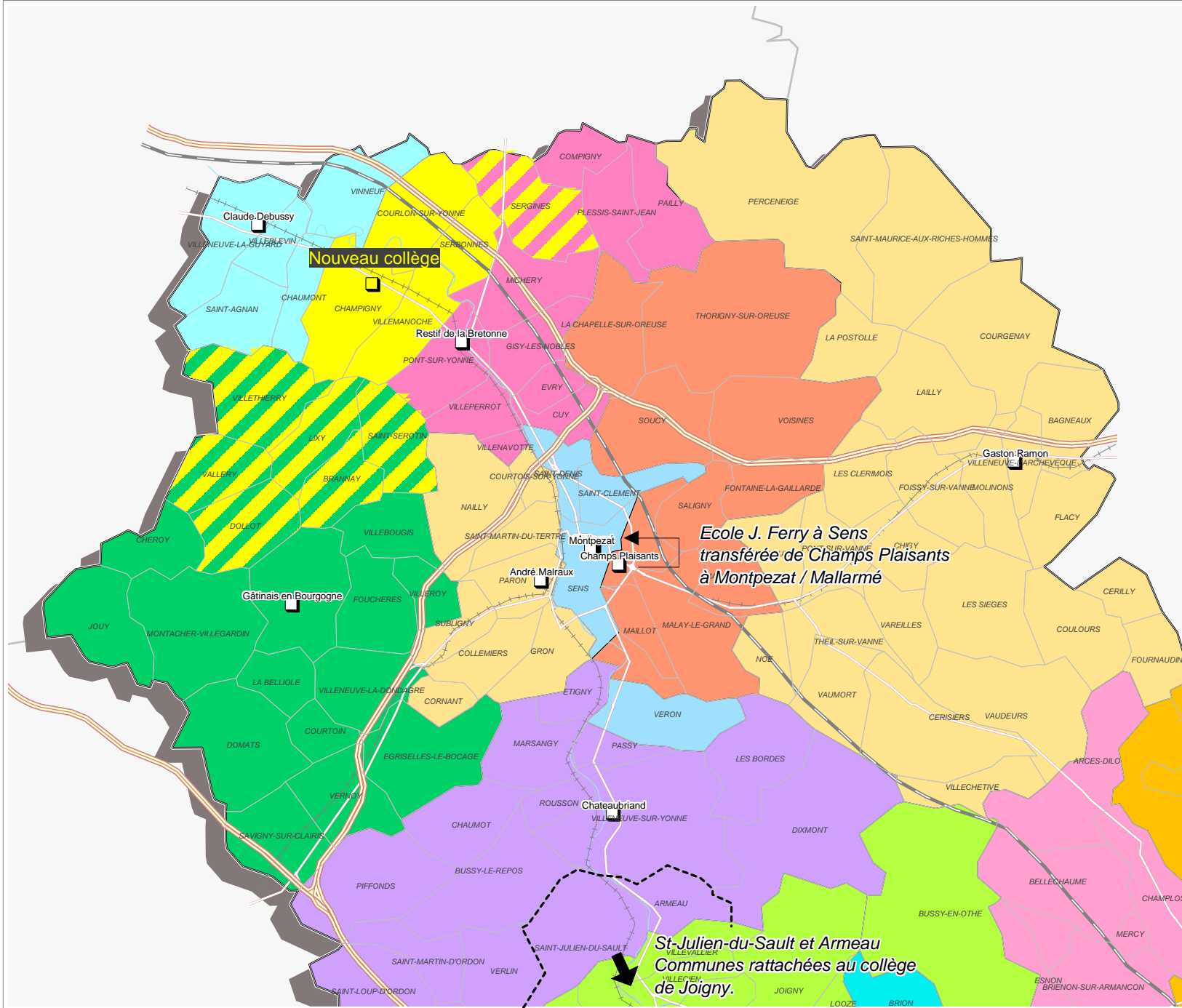
Secteurs de recrutement des collèges



Limites et réseaux

-  Hydrographie
-  Réseau routier
-  Voie ferrée
-  Ligne Grande Vitesse
-  Limite départementale

0 7,5 15 km



Scénario de création d'un nouveau collège - Hypothèse Sergines -

Modifications de secteurs			
Nouveau collège			
Commune	Secteur actuel	Nouveau secteur	
Sergines	Pont-sur-Yonne	Nouveau collège	
Courlon-sur-Yonne			
Serbonnes			
Michery			
Compigny			
Plessis Saint-Jean			
Pailly			
Vinneuf	Villeneuve-la-Guyard		
Perceneige	Villeneuve-l'Archeveque		
La chapelle sur Oreuse	Sens (C. Plaisants)		
Thorigny sur Oreuse	Sens (C. Plaisants)		
Nouveau collège, variantes de sectorisation			
Commune / école	Variante 1	Variante 2	
Sergines	Oui	Oui	
Courlon-sur-Yonne	Oui	Oui	
Serbonnes	Oui	Oui	
Michery	Oui	Oui	
Compigny	Oui	Oui	
Plessis Saint-Jean	Oui	Oui	
Pailly	Oui	Oui	
Vinneuf	Oui	Oui	
Perceneige	Oui	Oui	
La chapelle sur Oreuse	Non	Oui	
Thorigny sur Oreuse	Non	Oui	

Impacts sur les collèges des modifications de secteurs

Collège*	Capacité actuelle	Effectifs 2014	Prévisions 2020	Evaluations 2024	Adaptation capacité
VILLENEUVE-LA-GUYARD	600	657	697	720	+ 150
Claude Debussy		Scénario >	610	660	+ 100
PONT-SUR-YONNE	650	511	528	569	
R. de la Bretonne		Scénario >	420	480	
SAINT-VALERIEN	550	608	663	655	+ 150
G. en Bourgogne		Scénario >	510	520	
VILLENEUVE-L'ARCHEVÊQUE	400	370	394	413	+ 50
Gaston Ramon		Scénario >	340	360	
SENS	800	680	684	691	
Champs Plaisants		Scénario >	600	590	
SERGINES					Capacité
<i>Nouveau collège</i>	Scénario >	Variante.1	390	420	450
	Scénario >	Variante.2	460	480	500

* effectifs hors SEGPA / ULIS

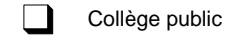
Accessibilité comparative pour les communes du nouveau secteur (distance au collège de rattachement).

Commune	Secteur actuel	Nouveau secteur
Sergines	7 km	< 1 km
Courlon-sur-Yonne	8 km	7 km
Serbonnes	5 km	5 km
Michery	4 km	4 km
Compigny	10 km	3 km
Plessis Saint-Jean	11 km	4 km
Pailly	12 km	5 km
Vinneuf	9 km	10 km
Perceneige	19 km	11 km
La chapelle sur Oreuse	14 km	8 km
Thorigny sur Oreuse	15 km	12 km

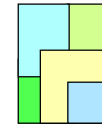
Sénonais : création d'un nouveau collège - hypothèse Sergines -



Etablissements



Secteurs de recrutement des collèges

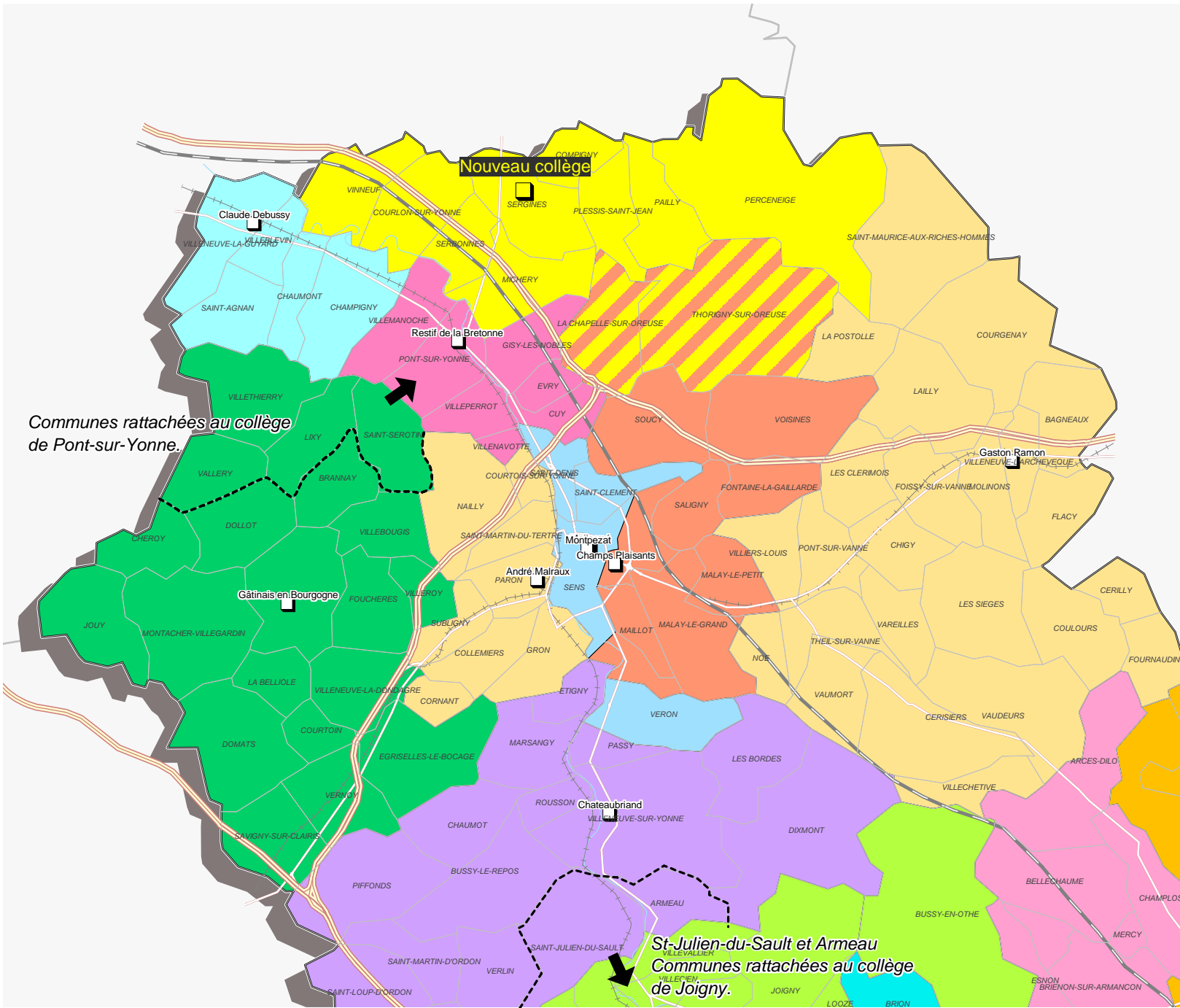


Limites et réseaux

- Hydrographie
- Réseau routier
- Voie ferrée
- Ligne Grande Vitesse
- Limite départementale

0 7,5 15 km

© MENIGHETTI Programmation, Décembre 2014 / Source : CG89, IA89, INSEE



Communes rattachées au collège de Pont-sur-Yonne.

St-Julien-du-Sault et Armeau Communes rattachées au collège de Joigny.

3.2 Auxerrois / Migennois

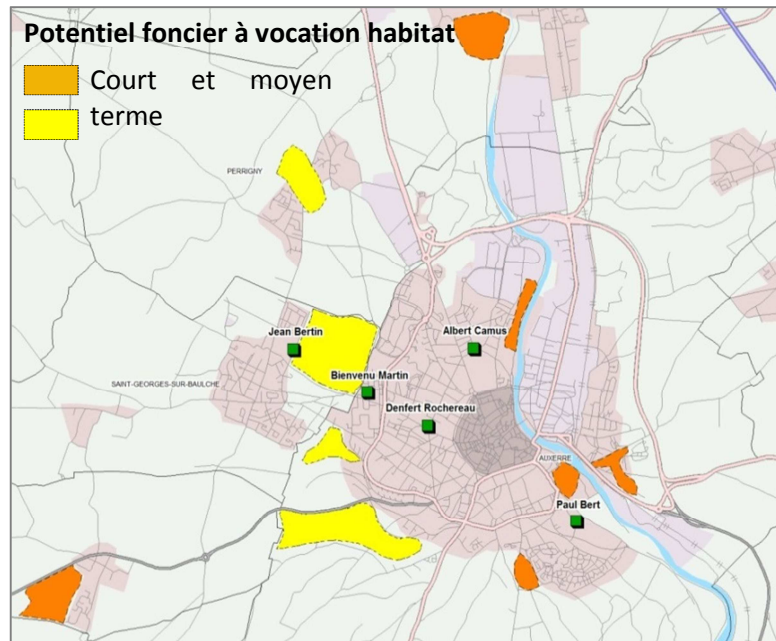
L'agglomération d'Auxerre connaît une évolution démographique qui tend à se reporter sur les communes périphériques au détriment de la ville d'Auxerre dont la population ne progresse pas.

Cependant, cette évolution démographique, caractérisée par des flux résidentiels du centre vers la périphérie, s'accompagne de flux quotidiens pour le travail et les services de la périphérie vers le centre.

Ainsi, l'implantation des collèges de l'agglomération, tous situés à Auxerre (à l'exception du collège Jean Bertin), répondent à une logique de flux quotidiens de la périphérie vers le centre.

Toutefois, la croissance démographique des communes périphériques à l'agglomération conduit également à une évolution du niveau d'équipements et de services de ces communes qui rend moins nécessaires les déplacements vers les pôles urbains ; les zones d'emploi tendent également à se développer en proche périphérie même si globalement, les déplacements quotidiens restent majoritaires vers le centre de l'agglomération.

Ainsi, peut se poser la question du positionnement des collèges auxerrois : l'étude d'un « déplacement » de capacité vers la périphérie tout en réduisant les capacités à Auxerre (hypothèse inscrite au schéma directeur initial) ne semble pas se confirmer, bien que de nouveau étudiée dans le présent document. Les scénarios sur l'agglomération d'Auxerre étudient désormais la possibilité de réduire le nombre de collèges pour un fonctionnement sur 4 établissements au lieu de 5 (en incluant Saint-Georges-sur-Baulche), les capacités disponibles avec 4 établissements semblent suffisantes pour accueillir les effectifs futurs, sans risque de saturation à long terme.



Potentiel d'évolution de la proche agglomération d'Auxerre

Outre les évolutions démographiques constatées sur les communes qui entourent l'agglomération, souvent au-delà des limites administratives de celle-ci, on note que le potentiel de développement des zones à vocation habitat à court / moyen et long terme de la proche agglomération sont géographiquement très différenciés :

- Le potentiel à court terme se situe essentiellement en partie Est de part et d'autre de l'Yonne.
- Le potentiel à long terme se situe à l'ouest, vers Saint-Georges-sur-Baulche.
- Les évolutions qui avaient prévalu lors du précédent schéma sur le nord de l'agglomération sont moins visibles aujourd'hui.

Scénario d'adaptation de la sectorisation

Modifications de secteurs

Auxerre

Nouvelle répartition des effectifs dans les collèges existant en utilisant les capacités d'accueil disponibles à Auxerre mais également dans les collèges situés autour de l'agglomération.

Commune	Secteur actuel	Nouveau secteur
Chevannes	Jean Bertin	Bienvenu Martin
Les Ormes / Sommechaie / St- Aubin-Château-Neuf / Merry-la-Vallée	Aillant-sur-Tholon	Toucy
Ligny-le-Chatel / Varenes	Chablis	Saint-Florentin

Migennes

Une reprise démographique à Migennes pourrait permettre d'envisager une réduction des secteurs des deux collèges sans entraîner de surcapacité. Dans cette hypothèse, le collège de Briennon-sur-Armançon serait renforcé et son secteur s'étendrait sur son aire d'influence « naturelle » en intégrant des communes proches.

Commune	Secteur actuel	Nouveau secteur
Mont Saint-Sulpice	Migennes / Prévert	Briennon-sur-Armançon
Hauterive	Migennes / Fourrey	Briennon-sur-Armançon

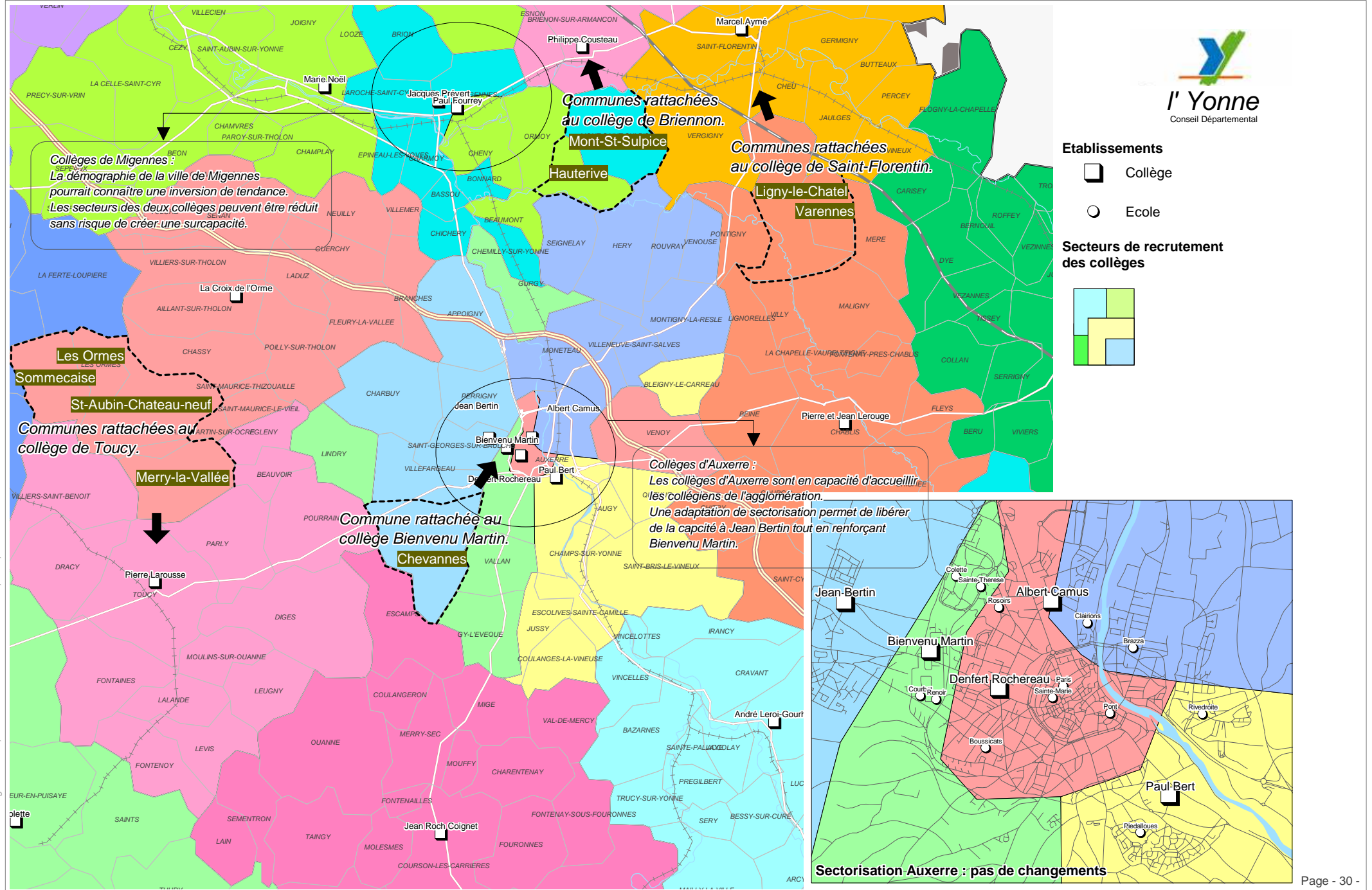
Impacts sur les collèges des modifications de secteurs

Collège*	Capacité actuelle	Effectifs 2014	Prévisions 2020	Evaluations 2024	Adaptation capacité
ST-GEORGES-SUR-BAULCHE Jean Bertin	660	597	574	634	
		Scénario >	500	550	
AUXERRE Bienvenu Martin	500	357	353	342	
		Scénario >	435	430	
AILLANT-SUR-THOLON La Croix de l'orme	500	486	498	516	
		Scénario >	430	450	
TOUCY Pierre Larousse	600	389	382	418	
		Scénario >	450	480	
CHABLIS Pierre et Jean Lerouge	400	397	398	376	
		Scénario >	310	300	
SAINT-FLORENTIN Marcel Aymé	600	530	520	543	
		Scénario >	610	620	+ 20

* effectifs hors SEGPA / ULIS

Collège*	Capacité actuelle	Effectifs 2014	Prévisions 2020	Evaluations 2024	Adaptation capacité
MIGENNES Jacques Prévert	550	438	455	462	
		Scénario >	405	410	
BRIENNON-SUR-ARMANCON Philippe Cousteau	300	282	284	272	
		Scénario >	330	320	+ 20

Auxerrois / Migennois : adaptation de la sectorisation



- Etablissements**
- ▣ Collège
 - Ecole

- Secteurs de recrutement des collèges**
-

**Scénario de création de nouvel établissement - hypothèse Monéteau, Héry ou Seignelay –
 Hypothèse issue du précédent schéma réalisé en 2012, cette hypothèse encore inscrite au schéma directeur n'est plus d'actualité.**

Une hypothèse de nouveau collège ne s'impose pas comme une évidence compte tenu des capacités disponibles à Auxerre.
 Il s'agit avant tout d'une hypothèse d'aménagement du territoire dans le but de faire correspondre la répartition des collèges avec la géographie de l'évolution démographique de l'agglomération.
 Ainsi, une hypothèse de création de nouvel établissement en périphérie d'agglomération s'accompagne d'une réduction de capacité à Auxerre.

Nouveau collège

Commune	Secteur actuel	Nouveau secteur
Héry	AUXERRE Albert Camus	Nouveau Collège
Monéteau		
Seignelay		
Rouvray / Venouse		
Montigny-la-Resle		
Villeneuve-St-Salves		
Gurgy	AUXERRE Bienvenu Martin	Nouveau Collège
Chemilly-sur-Yonne	MIGENNES Prévert	
Appoigny	ST-G. SUR BAULCHE Jean Bertin	
Pontigny	CHABLIS P. et J. Lerouge	

Nouveau collège, variantes de sectorisation

Commune / école	Variante 1	Variante 2
Héry / Seignelay	Oui	Oui
Monéteau / Gurgy	Oui	Oui
Pontigny	Oui	Oui
Rouvray / Venouse	Oui	Oui
Chemilly-sur-Yonne	Oui	Oui
Appoigny	Oui	Non
Montigny-la-Resle	Oui	Non
Villeneuve-St-Salves	Oui	Non

Impacts sur les collèges des modifications de secteurs

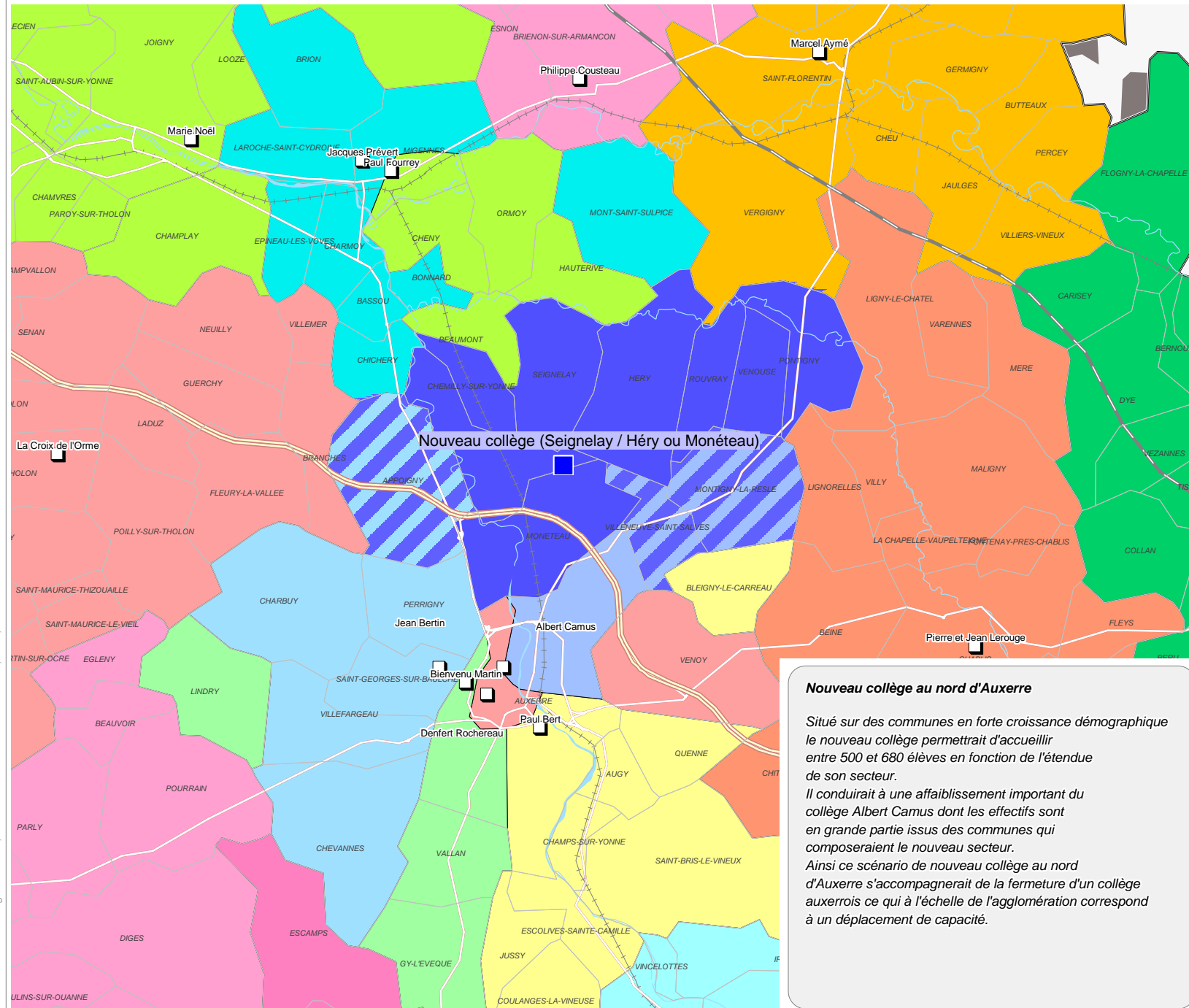
Collège*	Capacité actuelle	Effectifs 2014	Prévisions 2020	Evaluations 2024	Adaptation capacité
AUXERRE Albert Camus	700	566 Scénario >	571 180	587 200	
AUXERRE Bienvenu Martin	500	357 Scénario >	353 290	342 275	
ST-G. SUR BAULCHE Jean Bertin	660	597 Scénario >	574 445	634 510	
MIGENNES Prévert	550	438 Scénario >	455 420	462 420	
CHABLIS P. et J. Lerouge	400	397 Scénario >	398 380	376 355	
Nouveau collège	Scénario >	Variante.1	490	520	Capacité 550
	Scénario >	Variante.2	670	680	700

* effectifs hors SEGPA / ULIS



Accessibilité comparative pour les communes du nouveau secteur (distance au collège de rattachement).

Commune	Secteur actuel	Nouveau secteur
Héry	14 km	0 à 9 km
Monéteau	6 km	0 à 9 km
Seignelay	13 km	0 à 7 km
Rouvray / Venouse	15 km	3 à 12 km
Montigny-la-Resle	12 km	6 à 9 km
Villeneuve-St-Salves	10 km	5 à 9 km
Gurgy	10 km	3 à 7 km
Chemilly-sur-Yonne	10 km	3 à 6 km
Appoigny	9 km	6 à 9 km
Pontigny	15 km	6 à 15 km

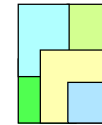
Auxerrois : nouveau collège au nord d'Auxerre - hypothèse issue du précédent schéma directeur des collèges



Etablissements

-  Collège
-  Ecole

Secteurs de recrutement des collèges








Nouveau collège au nord d'Auxerre

Situé sur des communes en forte croissance démographique le nouveau collège permettrait d'accueillir entre 500 et 680 élèves en fonction de l'étendue de son secteur.

Il conduirait à un affaiblissement important du collège Albert Camus dont les effectifs sont en grande partie issus des communes qui composeraient le nouveau secteur.

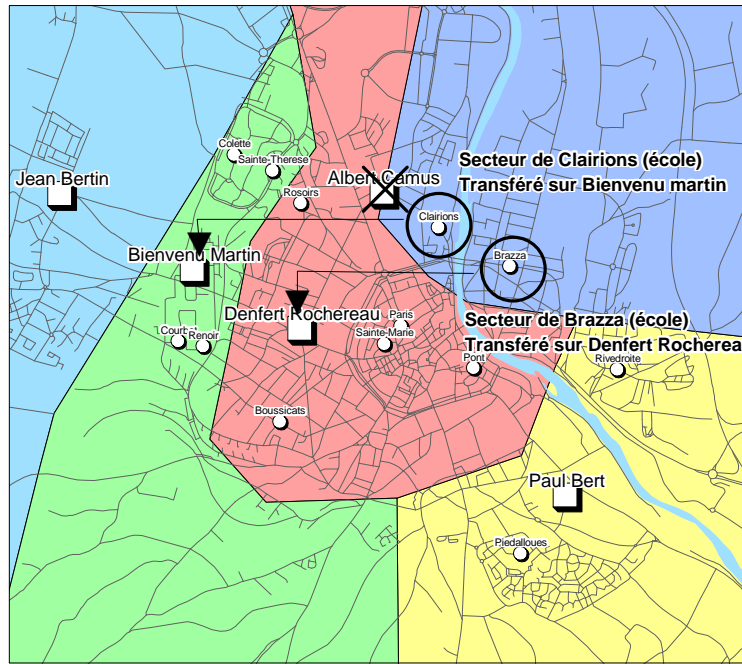
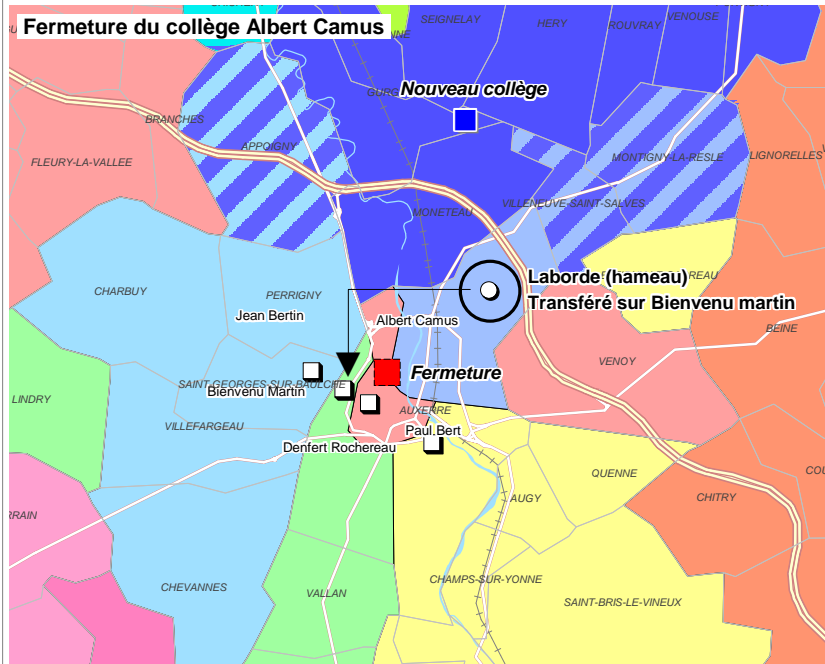
Ainsi ce scénario de nouveau collège au nord d'Auxerre s'accompagnerait de la fermeture d'un collège auxerrois ce qui à l'échelle de l'agglomération correspond à un déplacement de capacité.

Limites et réseaux

-  Hydrographie
-  Réseau routier
-  Voie ferrée
-  Ligne Grande Vitesse
-  Limite départementale

0 7,5 15 km

Auxerrois : nouveau collège en périphérie d'agglomération - fermeture d'un établissement à Auxerre - hypothèse issue du précédent Schéma Directeur

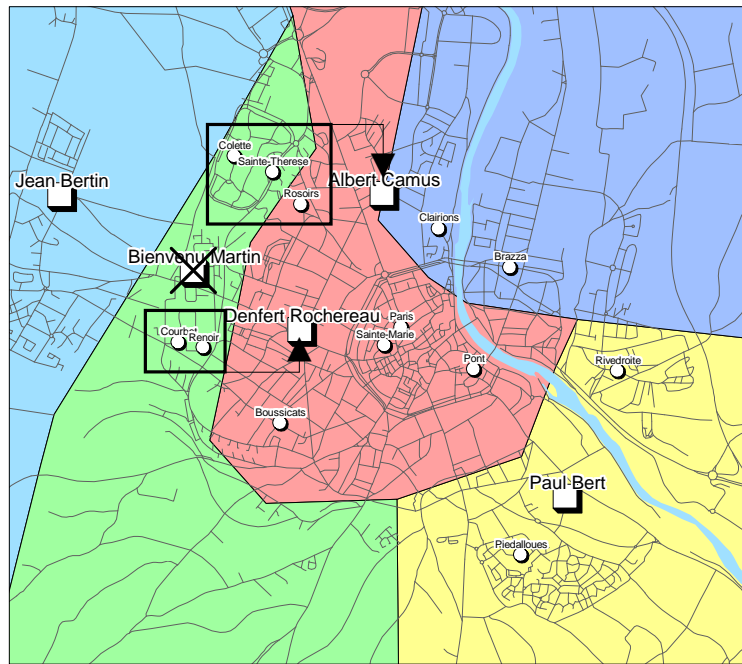
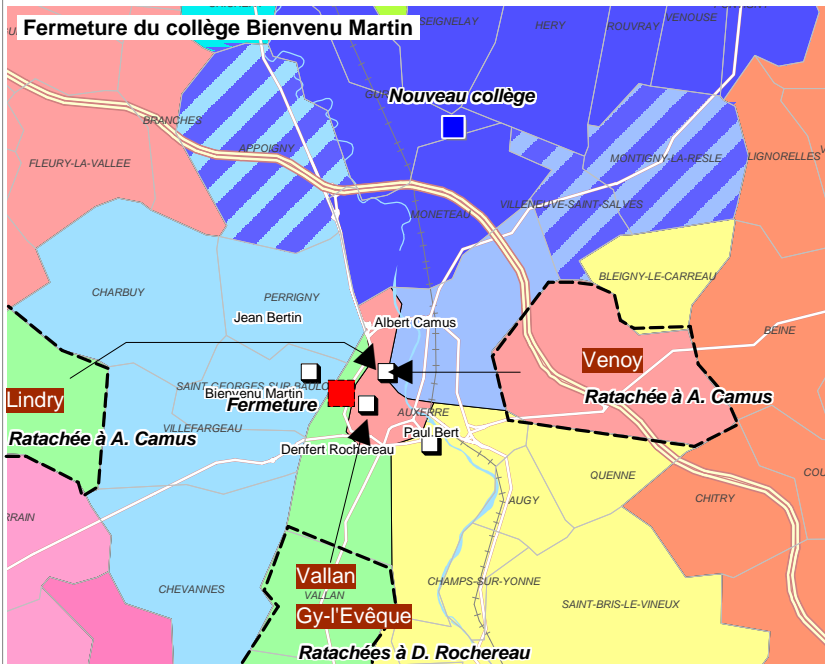


Effectifs des collèges avec scénario

Effectifs simulés avec création d'un nouvel établissement au nord de l'agglomération et fermeture du collège Albert Camus.

	Capa.	Prévision initiale 2024	Prévision scénario 2024
A. Camus	700	587	0
B. Martin	500	342	410
D. Rochereau	800	488	560
P. Bert	800	607	607
Nouveau CLG			520 à 680

Le collège Albert Camus étant déjà fortement impacté le nouveau collège, les adaptations de sectorisation pour les autres collèges d'Auxerre sont de faible ampleur.



Effectifs des collèges avec scénario

Effectifs simulés avec création d'un nouvel établissement au nord de l'agglomération et fermeture du collège Bienvenu Martin.

	Capa.	Prévision initiale 2024	Prévision scénario 2024
A. Camus	700	587	530
B. Martin	500	342	0
D. Rochereau	800	488	503
P. Bert	800	607	607
Nouveau CLG			620 à 680

La fermeture de Bienvenu Martin nécessite des modifications importantes de sectorisation pour recréer un secteur suffisamment peuplé au collège A. Camus.

Scénario de fermeture d'un collège à Auxerre sans création de nouvel établissement dans l'agglomération –

Les capacités actuellement disponibles et les effectifs prévus dans l'agglomération d'Auxerre rendent possible un fonctionnement à 4 collèges (Collèges d'Auxerre et de Saint-Georges-sur-Baulche).

Cela nécessite un changement important de sectorisation et un fonctionnement sur des établissements de 600 à 700 élèves.

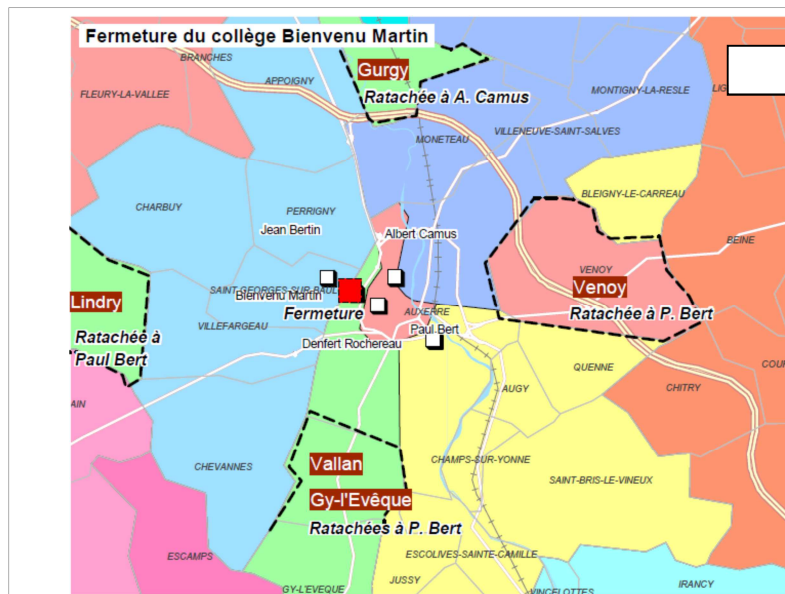
Toutefois on note que la projection d'effectifs sur l'agglomération d'Auxerre repose sur une hypothèse relativement optimiste d'un arrêt de la baisse d'effectifs dans la ville d'Auxerre.

Compte tenu de l'aspect bâtiment le scénario de fermeture porte sur Bienvenu Martin, seul collège d'Auxerre nécessitant encore des travaux de réfection importants.

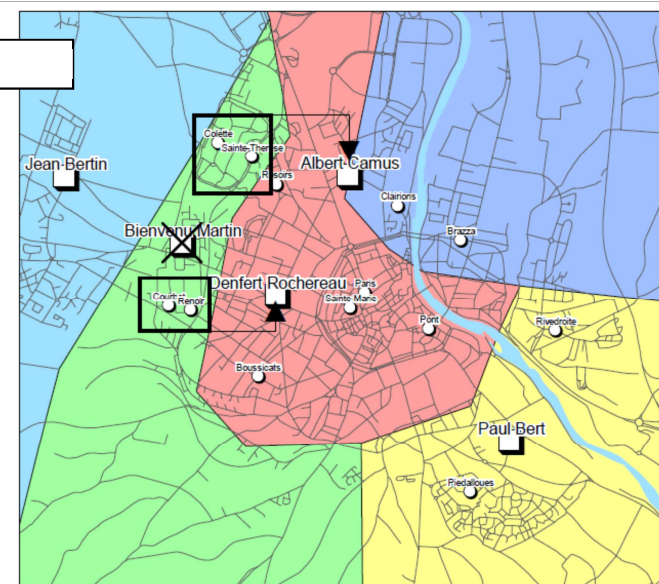
Commune	Secteur actuel	Nouveau secteur
Gurgy	Bienvenu Martin	Albert Camus
Lindry	Bienvenu Martin	Paul Bert
Vallan	Bienvenu Martin	Paul Bert
Gy-l'Evêque	Bienvenu Martin	Paul Bert
Venoy	Denfert Rochereau	Paul Bert

Impacts sur les collèges des modifications de secteurs

Collège*	Capacité	Effectif 2024	Effectif 2024 scénario	Capacité scénario
AUXERRE Albert Camus	700	587	715	720 + 20
AUXERRE Bienvenu Martin	500	342	0	0 - 500
AUXERRE Denfert Rochereau	800	488	603	700 - 100
AUXERRE Paul Bert	800	607	705	750 - 50
ST-GEORGES-SUR-BAULCHE Jean Bertin	660	634	634	660



Modification de sectorisation



Scénario de réduction de capacité à l'ouest de l'agglomération

Suppression d'établissement et modifications de secteurs

Charny

Suppression de l'établissement et répartition des communes du secteur sur les collèges de Joigny / Aillant-sur-Tholon / Toucy.

Commune	Secteur actuel	Nouveau secteur
Charny / Fontenouilles / Chêne-Arnoult / Dicy / Prunoy / Chevillon	Charny	Joigny
La ferté-Loupière	Charny	Aillant-sur-Tholon
Chambeugle / St-Martin-sur-Ouagne / Perreux / Marchais-Beton / Malicorne / St-Denis-sur-Ouagne / Grandchamp	Charny	Toucy

Aillant-sur-Tholon / Toucy

Parallèlement au scénario concernant Charny, la sectorisation est modifiée entre les collèges de Aillant-sur-Tholon et Toucy (scénario développé P29)

Le collège de Charny étant isolé en limite ouest du département, **sa suppression conduirait à un accroissement considérable des distances à parcourir (et des temps de trajets) pour que les élèves puissent se rendre dans leur nouveau collège d'affectation.**

Ainsi l'offre de transport à mettre en place est à évaluer par rapport aux coûts de maintien de l'établissement.

Impacts sur les collèges des modifications de secteurs

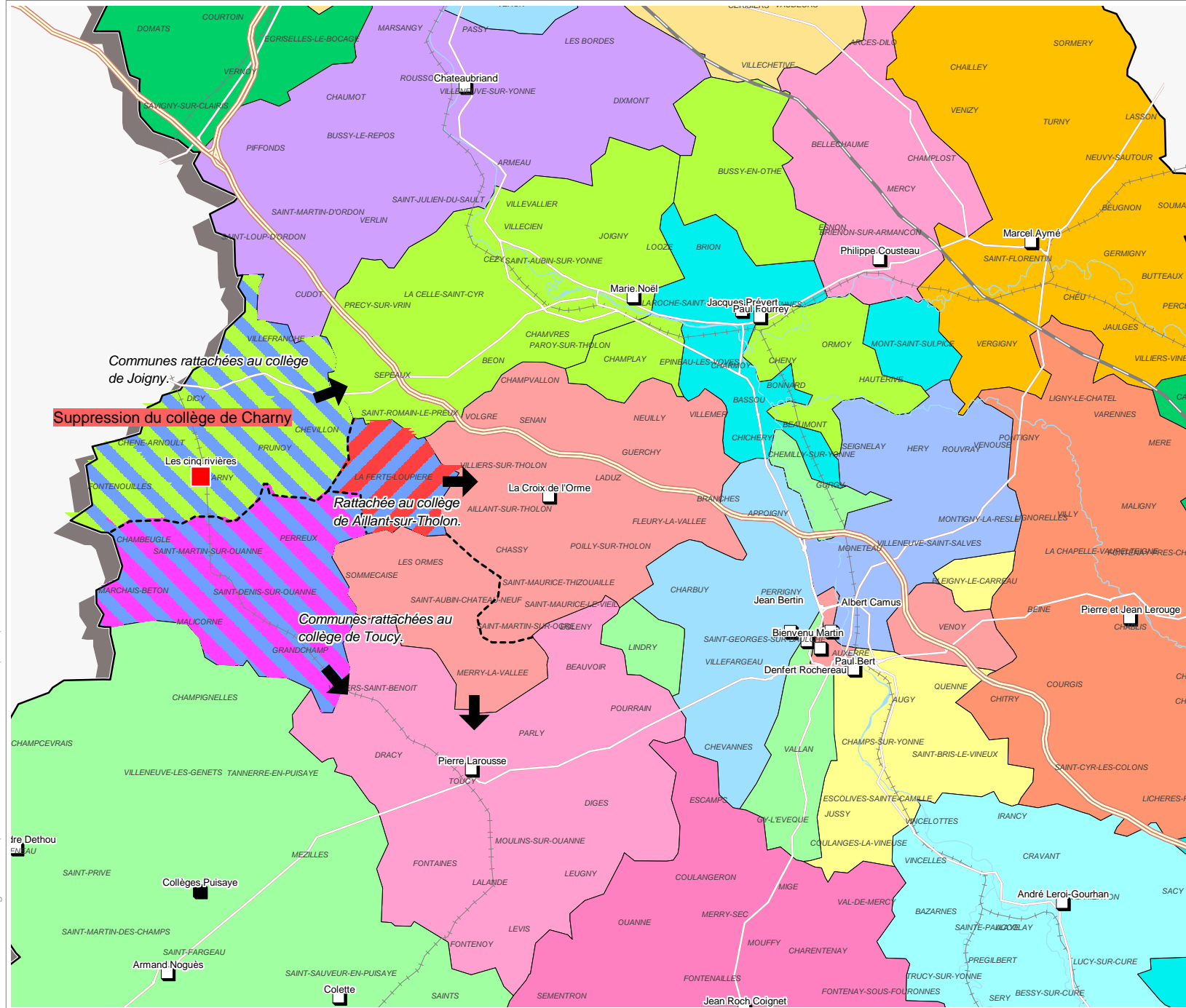
Collège*	Capacité actuelle	Effectifs 2014	Prévisions 2020	Evaluations 2024	Adaptation capacité
CHARNY	300	208	164	182	Fermeture
Les cinq Rivières		Scénario >	0	0	
AILLANT-SUR-THOLON	500	486	498	516	
La Croix de l'orme		Scénario >	452	476	
TOUCY	600	389	382	418	
Pierre Larousse		Scénario >	486	513	
JOIGNY	700	562	554	558	
Marie Noël		Scénario >	670	680	

* effectifs hors SEGPA / ULIS

Accessibilité comparative pour les communes du nouveau secteur (distance au collège de rattachement).

Commune	Secteur actuel	Nouveau secteur
Charny	0 km	28 km
Prunoy	4 km	24 km
Chêne-Arnoult	3 km	31 km
Fontenouilles	5 km	33 km
Villefranche	7 km	24 km
Dicy	5 km	25 km
Chevillon	8 km	22 km
La Ferté-Loupière	11 km	11 km
Chambeugle	6 km	24 km
St-Martin-sur-Ouagne	6 km	20 km
Marchais-Beton	9 km	21 km
Perreux	8 km	20 km
St-Denis-sur-Ouannes	9 km	18 km
Malicorne	9 km	19 km
Grandchamp	13 km	15 km

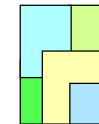
Ouest Auxerrois : réduction de capacité








Etablissements

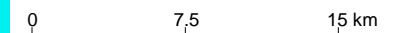
 Collège public

Secteurs de recrutement des collèges



Limites et réseaux

-  Hydrographie
-  Réseau routier
-  Voie ferrée
-  Ligne Grande Vitesse
-  Limite départementale



3.3 Tonnerrois

Suppression d'établissement et modifications de secteurs

Ancy-le-Franc

Suppression de l'établissement et répartition des communes du secteur sur les collèges de Tonnerre (principalement) et de Noyers.

Commune	Secteur actuel	Nouveau secteur
Ancy-le-Franc / Chassignelles / Pacy-sur-Armançon / Vireaux / Sambourg / Lézennes / Argentenay / Ancy-le-Libre / Pimelles / Cruzy-le-Chatel / Gland / Stigny	Ancy-le-Franc	Tonnerre
Gigny / Sennevoy-le-haut / Sennevoy-le-Bas / Jully / Ravières / Fulvy / Argenteuil-sur-Armançon / Villiers-le-Haut / Nuits / Cry / Perrigny-sur-Armançon / Aisy-sur-Armançon	Ancy-le-Franc	Noyer

Impacts sur les collèges des modifications de secteurs

Collège*	Capacité actuelle	Effectifs 2014	Prévision 2020	Evaluation 2024	Adaptation capacité
ANCY-LE-FRANC La Chenevrière des Arbres	300	238	230	195	Fermeture
TONNERRE Abel Minard	760	472	456	423	
NOYERS Milès de Noyers	330	223	183	162	
		Scénario >	0	0	
		Scénario >	607	554	
		Scénario >	262	226	

* effectifs hors SEGPA / ULIS

Comme pour le collège de Charny et compte tenu de la grande dispersion des zones d'habitat du secteur du collège d'Ancy-le-Franc, la suppression de l'établissement conduirait à une forte augmentation des distances et des temps de transport pour les élèves.

Accessibilité comparative pour les communes du nouveau secteur (distance au collège de rattachement).

Commune	Secteur actuel	Nouveau secteur
Ancy-le-Franc	0 km	19 km
Chassignelles	2 km	21 km
Pacy-sur-Armançon	9 km	15 km
Vireaux	13 km	15 km
Sambourg	16 km	18 km
Lézennes	8 km	11 km
Argentenay	8 km	14 km
Ancy-le-Libre	5 km	16 km
Pimelles	9 km	17 km
Cruzy-le-Chatel	13 km	21 km
Gland	8 km	21 km
Stigny	6 km	25 km
Gigny	11 km	30 km
Gennevoy-le-Haut / Gennevoy-le-Bas	10 km	29 km
Jully	12 km	27 km
Ravières	5 km	19 km
Fulvy	4 km	18 km
Argenteuil-sur-Armançon	5 km	15 km
Villiers-les-Haut	7 km	13 km
Nuits	8 km	18 km
Cry	12 km	22 km
Perrigny-sur-Armançon	14 km	24 km
Aisy-sur-Armançon	17 km	20 km

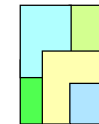
Tonnerrois : réduction de capacité



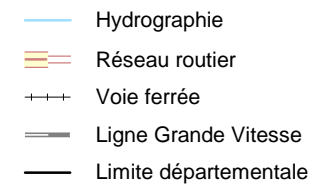
Etablissements



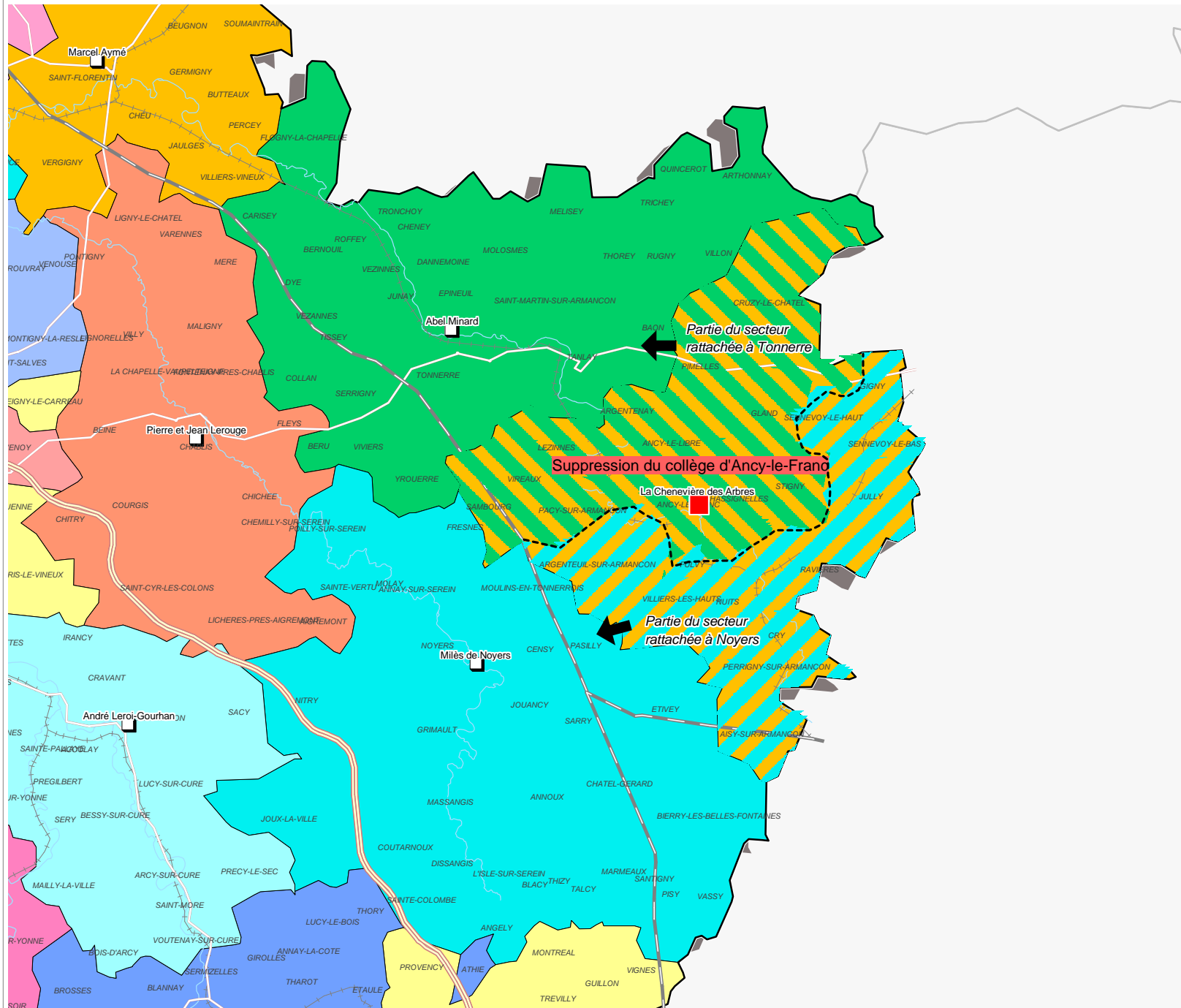
Secteurs de recrutement des collèges



Limites et réseaux



0 7,5 15 km



3.4 Avallonnais

Modification de sectorisation des deux collèges d'Avallon

Les deux collèges d'Avallon connaissent une évolution très contrastée de leurs effectifs avec un niveau d'occupation faible pour Maurice Clavel et important pour Parc des Chaumes.

De plus une question de mixité est soulevée par les chefs d'établissement qui proposent une modification de sectorisation pour remédier à cette question :

Commune	Secteur actuel	Nouveau secteur
Sauvigny-le-Bois / Provençy / Sceaux / Pontaubert	Parc des Chaumes	Maurice Clavel
Quartier de la Morlande (écoles V. Hugo et La Fontaine)	Maurice Clavel	50 % Parc des Chaumes / 50% Maurice Clavel

Impacts sur les collèges des modifications de secteurs

Collège*	Capacité actuelle	Effectif prévus 2024	Effectif scénario 2024
Maurice Clavel	450	295 66 % de niveau d'occupation	300 67 % de niveau d'occupation
Parc des Chaumes	450	403 89 % de niveau d'occupation	398 88 % de niveau d'occupation

* effectifs hors SEGPA / ULIS

Le transfert simultané des communes et du quartier de la Morlande présente peu d'impacts sur les niveaux d'occupation futurs, la situation restant déséquilibrée.

Un maintien du quartier de la Morlande sur le collège Maurice Clavel et une modification de secteur pour les communes précitées permettrait de mieux équilibrer les niveaux d'occupation des deux établissements :

Collège*	Capacité actuelle	Effectif prévus 2024	Effectif scénario 2024
Maurice Clavel	450	295 66 % de niveau d'occupation	372 83 % de niveau d'occupation
Parc des Chaumes	450	403 89 % de niveau d'occupation	326 72 % de niveau d'occupation

